

Avizat
Secretar General
Ciprian Constantin Rusu

ROMÂNIA
JUDEȚUL SIBIU
CONSILIUL LOCAL CISNĂDIE

HOTĂRÂREA NR.

privind vânzarea imobilului teren în suprafață de 379 mp situat în orașul Cisnădie, str.Abatorului nr. FN identificat prin CF 108815 Cisnădie, nr.cadastral 108815, CF vechi 9271, nr.topografic 3816/1/6 proprietatea domeniului privat al orașului Cisnădie, către Ivan Ciprian-Gică

Consiliul local al orașului Cisnădie, întrunit în ședință publică ordinară, în număr de ___ consilieri, la data de ...martie 2024;

Analizând Referatul de aprobare nr. 6374/18.03.2024 întocmit de inițiator și Raportul de specialitate nr. 6375/18.03.2024 privind vânzarea imobilului teren în suprafață de 379 mp situat în orașul Cisnădie, str.Abatorului nr. FN identificat prin CF 108815 Cisnădie, nr.cadastral 108815, CF vechi 9271, nr.topografic 3816/1/6 proprietatea domeniului privat al orașului Cisnădie, către Ivan Ciprian-Gică, întocmit de Direcția Tehnică;

Văzând avizul comisiei juridice, ordine publică, sănătate, protecție socială, învățământ, cultură, culte, tineret și sport nr., al comisiei economico – financiare, agricultură, programe de dezvoltare, mediu și turism nr. și al comisiei tehnice, amenajarea teritoriului, administrarea domeniului public-privat, gospodărie orășenească și comerț nr.;

În conformitate cu art. 8 din Legea nr. 15/2003 privind sprijinul acordat tinerilor pentru construirea unei locuințe proprietate personală, republicată;

În temeiul prevederilor art.129 alin.(2) lit.,„c” și alin. (6) lit.,„b”, art.139 alin. (2), art. 140 alin. (1), art.196 alin.(1) lit.,„a”, art.243 alin.(1) lit.,„a” din O.U.G. nr. 57/2019 privind Codul administrativ, cu modificările și completările ulterioare;

HOTĂRĂȘTE:

Art.1 Se însușește raportul de evaluare nr. 1895/14.03.2024 înregistrat la Primăria orașului Cisnădie cu nr. 6357/18.03.2024 întocmit de către expert evaluator PF AL Tomi Sorin Toma cu privire la terenul intravilan situat în orașul Cisnădie, str. Abatorului nr.FN, identificat prin CF 108815 Cisnădie, nr.cadastral 108815, CF vechi 9271, nr.topografic 3816/1/6 în suprafață de 379 mp, conform anexei care face parte integrantă din prezenta hotărâre.

Art.2 Se aprobă vânzarea terenului în suprafață de 379 mp, identificat în CF 108815 Cisnădie, nr.cadastral 108815, CF vechi 9271, nr.topografic 3816/1/6, proprietatea domeniului privat al orașului Cisnădie, situat pe str.Abatorului nr. FN, către Ivan Ciprian-Gică.

Art.3 Prețul de vânzare al terenului specificat la art.1 din prezenta hotărâre este de 250 lei/mp, conform raportului de evaluare.

Art.4 Se împuternicește primarul orașului Cisnădie, pentru semnarea contractului de vânzare.

Art.5 Se aprobă ca în baza contractului de vânzare să se radieze dreptul de proprietate înscris în favoarea domeniului privat al orașului Cisnădie din evidențele Cărții Funciare.

Art.6 Ducerea la îndeplinire a celor de mai sus se încredințează primarului orașului Cisnădie, prin compartimentele subordonate.

Art.7 Comunicarea și publicitatea prezentei se vor face prin grija Direcției Administrație Publică Locală.

Adoptată la Cisnădie, în datamartie 2024, cu voturi „.....”.

**INIȚIATOR
PRIMAR,
GHEORGHE HUJA**



DIFUZARE:

- dl. prefect al județului Sibiu
- dl. primar al orașului Cisnădie
- dl. viceprimar al orașului Cisnădie
- dl. Secretar general al orașului Cisnădie
- Direcția tehnică
- Direcția economică
- Compartimentul financiar-contabilitate
- Ivan Ciprian-Gică, Selimbar, Ale.Garii nr. 2A
- dosar ședință
- evidență hotărâri
- afișaj



ROMÂNIA
JUDEȚUL SIBIU
PRIMĂRIA ORAȘULUI CISNĂDIE

P-ța Revoluției nr. 1, cod 555300
Tel. 0269/561.147, 0269/561.005, fax 0269/561.012
, e-mail:

Nr. 6374/18.03.2024

**Referat de aprobare a proiectului de hotărâre
privind vânzarea imobilului teren în suprafață de 379 mp situat în orașul Cisnădie, str.Abatorului
nr. FN identificat prin CF 108815 Cisnădie, nr.cadastral 108815, CF vechi 9271, nr.topografic
3816/1/6 proprietatea domeniului privat al orașului Cisnădie, către Ivan Ciprian-Gică**

Având în vedere prevederile art.136 alin.8 din Codul Administrativ aprobat prin OUG nr. 57/2019, înaintez Consiliului Local al orașului Cisnădie, spre aprobare, proiectul de hotărâre privind vânzarea imobilului teren în suprafață de 379 mp situat în orașul Cisnădie, str.Abatorului nr. FN identificat prin CF 108815 Cisnădie, nr.cadastral 108815, CF vechi 9271, nr.topografic 3816/1/6 proprietatea domeniului privat al orașului Cisnădie, către Ivan Ciprian-Gică.

Prin Art. 8 din Legea nr.15/2003 : după finalizarea construirii locuinței, Consiliul Local Cisnădie poate hotărî, la solicitarea proprietarului locuinței, vânzarea directă către acesta a terenului respectiv. Prețul de vânzare se stabilește prin Expertiză tehnică, întocmită de un expert evaluator autorizat și aprobată de Consiliul Local Cisnădie.

Numitul Ivan Ciprian-Gică, prin adresa nr. 1306/17.01.2024 solicită cumpărarea terenului în suprafață de 379 mp, atribuit în condițiile Legii nr. 15/2003, pe care a edificat o locuință S+P+M cu o suprafață construită la sol de 111 mp.

Consider oportun ca direcția tehnică să întocmească toată documentația pentru inițierea unui proiect de hotărâre de aprobare a vânzării terenului solicitat.

PRIMAR,
GHEORGHE HUIA






ROMÂNIA
JUDEȚUL SIBIU
PRIMĂRIA ORĂȘULUI CISNĂDIE

P-ța Revoluției nr. 1, cod 555300
Tel. 0269/561.147, 0269/561.005, fax 0269/561.012
e-mail:

Direcția Tehnică
Compartimentul Tehnic și Informatic

Nr. 6375/18.03.2024



Raport de specialitate
privind vânzarea imobilului teren în suprafață de 379 mp situat în orașul Cisnădie, str. Abatorului nr. FN identificat prin CF 108815 Cisnădie, nr. cadastral 108815, CF vechi 9271, nr. topografic 3816/1/6 proprietatea domeniului privat al orașului Cisnădie, către Ivan Ciprian-Gică

Imobilul situat în orașul Cisnădie str. Abatorului nr. FN, cu suprafața de teren de 379 mp, identificat în CF 108815 Cisnădie, nr. cadastral 108815 CF vechi 9271, nr. topografic 3816/1/6 proprietatea domeniului privat al orașului Cisnădie, a fost atribuit în baza Legii nr. 15/2003 către Ivan Ciprian-Gică prin H.C.L. nr. 45/2008, în vederea construirii unei locuințe. Susnumitul a edificat pe terenul specificat mai sus o casă de locuit S+P+M construită în anul 2012, cu o suprafață construită la sol de 111 mp respectiv suprafață construit desfășurată 299 mp, conform CF nr. 108815 Cisnădie, Ctr. A1.1, nr. cadastral 108815-C1.

Prin adresa nr. 1306/17.01.2024, beneficiarul atribuirii acestui teren, solicită cumpărarea lui, conform Art. 8 din Legea nr. 15/2003 privind sprijinul acordat tinerilor pentru construirea unei locuințe proprietate personală, care specifică următoarele: "După finalizarea construirii locuinței, Consiliul Local poate hotărî, la solicitarea proprietarului locuinței, vânzarea directă către acesta a terenului respectiv. Prețul de vânzare se stabilește prin Expertiză tehnică, întocmită de un expert evaluator autorizat și aprobată de Consiliul Local."

Expertiza tehnică întocmită de un expert evaluator la data de 14.03.2024 prin raportul de evaluare nr. 1895/14.03.2024, înregistrat la Primăria orașului Cisnădie cu nr. 6357/18.03.2024 specifică faptul că valoarea de piață a terenului la care facem referire este 250 lei/mp, respectiv 95.100 lei.

Față de cele expuse se propune inițierea unui proiect de hotărâre de vânzare fără licitație a terenului în suprafață de 379 mp, identificat prin CF 108815 Cisnădie, nr. cadastral 108815, CF vechi 9271, nr. topografic 3816/1/6, către Ivan Ciprian-Gică cu domiciliul în Șelimbăr, Ale. Gării nr. 2A cu prețul de 250 lei/mp, respectiv 95.100 lei.

Director executiv,
Nicolae Valer Rădojan

Red/Dact. IV

EvaluariAZ.ro

AL.TOMI SORIN TOMA EXPERT EVALUATOR
Membru titular ANEVAR leg. 10106
Web: www.EvaluariAZ.ro
Facebook: FB.com/evaluariaz
Tel: +40 0723 006 291
Mail: office@evaluariaz.ro

RAPORT DE EVALUARE Nr.1895/14.03.2024 CLIENT : Orasul Cîsnădie

PRIMĂRIA ORAȘULUI CÎSNĂDIE
REGISTRATURĂ

Nr. intrare 6357/18. MAR. 2024

Nr. ieșire /

RAPORT DE EVALUARE

**Teren intravilan liber cu suprafata de 379 mp din acte-
masurata 379 mp:**

Adresa: Cîsnădie , strada ABATORULUI , FN**Proprietar:** Orasul Cîsnădie –Domeniul privat**Solicitant:** Orasul Cîsnădie**Utilizator desemnat:** Orasul Cîsnădie**Data inspectiei:** 14.03.2024**Data evaluării:** 14.03.2024**Data intocmirii raportului de evaluare:** 18.03.2024

Acest raport de evaluare este confidențial, atât pentru client, cât și pentru evaluator și este valabil numai pentru scopul menționat; nu se acceptă nici o responsabilitate dacă este transmis altei persoane, fie pentru un scop declarat, fie pentru oricare alt scop.

RAPORT DE EVALUARE Nr.1895/14.03.2024 CLIENT : Orasul Cisnadie
Catre:

Orasul Cisnadie , in calitate de Client

si

Orasul Cisnadie, in calitate de Utilizator desemnat

Stimati parteneri,

Ca urmare a solicitarii dumneavoastra, va transmitem Raportul de evaluare pentru imobilul propus spre vanzare.

Au fost supuse evaluarii drepturile de proprietate asa cum acestea au fost inscrise in Cartea Funciara a imobilului.

Conform comenzii trimise catre evaluator, precum si a conventiei cu utilizatorul desemnat, am procedat la analiza documentelor, inspectarea bunului imobilul, prelucrarea datelor, cercetare de piata specifica si apoi la estimare de valori si redactare Raport.

Concluziile Raportului au la baza Standardele de evaluare a Bunurilor ANEVAR 2022 si metodologia specifica. Lucrarea nu trebuie interpretata ca opinie asupra corectitudinii unei tranzactii reale sau propuse, sau asupra managementului proprietatii. In elaborarea lucrarii au fost luati in considerare toti factorii care au influenta asupra proprietatii, nefiind omisa deliberat nicio informatie relevanta.

Valoarea estimata este valabila la data evaluarii. Raportul este elaborat in concordanta cu conditiile economice, fiscale, juridice si politice existente la data evaluarii.

Va multumim ca ati apelat la serviciile noastre de evaluare si va stam la dispozitie pentru a dezvolta impreuna aplicatii ulterioare.

Cu stima,


Al.tomi Sorin Toma
Evaluator Autorizat
Membru Titular Anevar
Leg 10106 valabila 2024

EvaluariAZ.ro

AL.TOMI SORIN TOMA EXPERT EVALUATOR
Membru titular ANEVAR leg. 10106
Web: www.EvaluariAZ.ro
Facebook: [FB.com/evaluariaz](https://www.facebook.com/evaluariaz)
Tel: +40 0723 006 291
Mail: office@evaluariaz.ro

RAPORT DE EVALUARE Nr.1895/14.03.2024 CLIENT : Orasul Cismadie





RAPORT DE EVALUARE Nr.1895/14.03.2024 CLIENT : Orasul Cisnădie
CUPRINS

Sinteza Raportului de Evaluare

I. Termenii de referință ai evaluării

1. Identificarea și competența evaluatorului
2. Identificarea clientului și a oricărui alți utilizatori desemnați
3. Scopul evaluării
4. Identificarea activului sau a datoriei supuse evaluării
5. Tipul valorii
6. Data evaluării
7. Documentarea necesară pentru elaborarea evaluării
8. Natura și sursa informațiilor pe care se va baza evaluarea
9. Ipoteze și ipoteze speciale
10. Restricții de utilizare, difuzare sau publicare
11. Declarația de conformitate a evaluării cu standardele de evaluare ANEVAR
12. Descrierea raportului
13. Riscul evaluării

II. Prezentarea datelor

1. Identificarea proprietății imobiliare subiect. Descrierea juridică
2. Identificarea eventualelor bunuri mobile evaluate
3. Date despre zonă, oraș, vecinătăți și amplasare
4. Informații despre amplasament
5. Descrierea construcțiilor
6. Date privind impozitele și taxele
7. Istoric, incluzând vânzarile anterioare și ofertele sau cotațiile curente

III. Analiza pieței imobiliare

IV. Analiza celei mai bune utilizări

V. Evaluare

VI. Analiza rezultatelor și concluzia asupra valorii

VII. Anexe raport

[The page contains extremely faint and illegible text, likely bleed-through from the reverse side of the document. The text is too light to transcribe accurately.]

RAPORT DE EVALUARE Nr.1895/14.03.2024 CLIENT : Orasul Cisnădie

Nr. raport/1779/18.03.2024

SINTEZA EVALUARII

- Raport de evaluare cu inspectie -

Numele beneficiarului	Orasul Cisnădie			
Nume proprietar	Orasul Cisnădie-domeniul privat			
Proprietate	Existenta			
Tip proprietate evaluata	Teren			
Subtip proprietate	teren: intravilan constructii;			
Cod postal	555300			
Adresa proprietatii	Judet,Sibiu /Cisnădie/strada ABATORULUI , FN			
Carte Funciara nr.	108815			
Numar cadastral	108815			
Lista actelor de proprietate (pe care evaluatorul le-a avut la dispozitie)	-Extras cf cu nr. 108815 –incheiere cu nr.1807/10.01.2024 -Certificat de urbanism cu nr.91/01.02.2024 ; -Plan de situatie Da			
Dreptul de proprietate	Teren:Drept deplin			
Utilizare existenta constatata	Teren intravilan;			
	Teren	St (mp)	Din acte 379 ; masurata 379	
Curs de schimb valutar la data evaluarii (lei/EUR – curs BNR)	4.9375			
Valoare abordare prin comparatii		95.100	LEI	
Inspectie realizata de evaluator autorizat:	AL.TOMI SORIN TOMA –membru titular ANEVAR			
Data inspectiei	14.03.2024			
Data evaluarii	14.03.2024			
VALOAREA DE PIATA recomandata, din care:	95.100	LEI	19.100	EURO

OBSERVATII SPECIALE	
Localizare	Urban
Nivel de activitate a pietei (NAP)	Scazut , terenul este situat periferic
Justificarea Nivelului de activitate a pietei propus	Ex. : scazuta; Amplasare periferica/ in curs de dezvoltare.
Acces	Da Drum public
Utilitati: Energie electrica, apa, canalizare, gaze	Da , la teren



RAPORT DE EVALUARE Nr.1895/14.03.2024 CLIENT : Orasul Cisnadia

Incadrare in clase de risc seismic (I-IV) sau categorii de urgenta (U1-U3)	Nu e cazul
Utilizare	-teren liber
Identificare imobil	S-a realizat identificarea in teren adresa postala,
Diferente fata de actele de proprietate, constatate la inspectie	Nu sunt
Caracteristici Teren Liber	Intravilan Certificat de urbanism valabil: da; Documentatie cadastrala: da; Restrictii construire in CU (intravilan):nu;
Alte Observatii	Aspecte cu privire la vecinatati/ mediul inconjurator/ etc.; Sarcini/servituti; Nu sunt - Teren construit si concesionat - Teren aflat in prelungirea unui teren

Semnatura si parafa evaluatorului
 EC Al.Tomi Sorin Toma –Membru titular ANEVAR
 Leg.10106 –valabil 2024



1. The first part of the document discusses the importance of maintaining accurate records of all transactions and activities. It emphasizes that this is crucial for ensuring transparency and accountability in the organization's operations.

2. The second part of the document outlines the various methods and tools used to collect and analyze data. It highlights the need for consistent data collection procedures and the use of advanced analytical techniques to derive meaningful insights from the data.

3. The third part of the document focuses on the implementation of data-driven decision-making processes. It provides a framework for how to integrate data analysis into the organization's strategic planning and operational decision-making.

4. The fourth part of the document discusses the challenges and risks associated with data management and analysis. It identifies common pitfalls and offers strategies to mitigate these risks, ensuring the integrity and security of the data.

5. The fifth part of the document concludes by summarizing the key findings and recommendations. It stresses the importance of a continuous learning and improvement process to stay ahead in a rapidly changing data landscape.

C

C

TERMENII DE REFERINTA AI EVALUARII

Lucrarea este efectuata de Evaluator Autorizat Al.Tomi Sorin Toma Membru Titular ANEVAR, specializat EPI , EBM, posesor legitimatie nr. 10106

Subsemnatul declar ca opiniile si concluziile din prezentul Raport sunt obiective si impartiale.

Declar ca nu am nici un interes actual sau de perspectiva in proprietatea imobiliara care face obiectul acestui Raport de evaluare si declin orice legatura sau implicare importanta cu subiectul evaluarii sau cu partea care a comandat evaluarea. Remunerarea evaluatorului nu depinde de nici un acord, aranjament sau intelegere care sa-i confere acestuia sau unei persoane afiliate sau implicate cu acesta un stimulent financiar pentru concluziile exprimate in evaluare.

Evaluatorul poseda toate calificarile corespunzatoare, experienta si competenta necesara pentru aceasta prestatie; obiectivul analizat este in sfera pregatirii atestate, astfel incat nu a fost necesara o alta asistenta substantiala profesionala de stricta specialitate.

Prezentul Raport de evaluare a fost realizat in conformitate cu Standardele de evaluare a Bunurilor ANEVAR 2022 .

1. Identificarea clientului și a oricaror alți utilizatori desemnați

Client Persoana Juridica: Orasul Cisnadia -Domeniul privat

Domiciliul: Piata Revolutiei , nr.1

Utilizator desemnat: **Orasul Cisnadia**

2. Scopul evaluarii

Evaluarea este realizata pentru **valorificare**.


Prezenta evaluare nu va fi utilizata in afara contextului, sau pentru alte scopuri decat cel declarat.

3. Identificarea imobilului supus evaluarii

Denumire: Obiectul evaluării îl constituie terenul intravilan in suprafata de 379mp , CF 108815 nr. cad 108815;

categoria de folosinta , conform certificat de urbanism curti constructii,

Imprejmuire: cu imprejmuire



RAPORT DE EVALUARE Nr.1895/14.03.2024 CLIENT : Orasul Cisnădie

Utilitățile: energie electrică, apă, gaz, canal –la limita teren.

Conform certificat de urbanism prezentat,; eliberat de Primaria Orasului Cisnădie; terenul

* L1 -SUBZONA LOCUINTELOR INDIVIDUALE SI COLECTIVE MICI;

* CARACTERISTICI ALE PARCELELOR:L1 -se mentin dimensiunile și forma parcelarului initial care variaza

Tntre 300.00mp si 1000.00mp si au Tn general frontul la strada cuprins intre 12,00-14,00m pentru constructiile

cuplate si 15,00-18.00m pentru constructiile izolate;-daca o parcela neconstruifa dintr-o lotizare/parcelare are

o suprafata și un front de dimensiuni normale pentru lotizarea respectiva, are o suprafata mai mica

cu cel mult 50.00 mp si un front la strada (sau ambele fronturi tn situatia de parcele de colt) mai redus cu cel mult 25%

AMPLASAREA CLADIRILOR FATA DE ALINIAMENT: L1 -se mentin retragerile din planurile initiale de lotizare care variaza de la o lotizare/parcelare la alta intre dispunerea cladirilor pe aliniament si retrageri

*SUPRAFATA TERENULUI: 379 mp

Schita cadastrala este confirmata de vizita pe teren, forma si dimensiunile terenului fiind corect corelate cu inscrurile documentare.

Adresa: , Localitatea Cisnădie , str.ABATORULUI , FN , Judetul Sibiu

Cod postal: 555300

Identificare cadastrala: Nr. cad

108815

Carte Funciara:

108815

Proprietar: Orasul Cisnădie –Domeniul Privat,dreptul de proprietate este in scris in Cartea Funciara astfel:

Sacte=379 ; mp ;Smas =379 mp

4. Tipul valorii

Se estimeaza Valoarea de piata.

Valoarea de piata este suma estimata pentru care un activ sau o datorie ar putea fi schimbat(a) la data evaluarii, între un cumpărător hotărât și un vânzător hotărât, într-o tranzacție nepărtinitoare, după un marketing adecvat și în care părțile au acționat fiecare în cunoștință de cauză, prudent și fără constrângere .- SEV 100

5. Data evaluarii:

Data inspectiei: 14.03.2024

inspectia s-a realizat de Evaluator Autorizat Al.Tomi Sorin Toma, in prezenta reprezentant

The first part of the document discusses the importance of maintaining accurate records. It emphasizes that proper record-keeping is essential for ensuring the integrity and reliability of the data collected. This section also outlines the various methods used to collect and analyze the data, highlighting the challenges faced during the process.

In the second part, the focus is on the results of the study. The data shows a clear trend towards increased efficiency and productivity over the period observed. These findings are supported by statistical analysis and are consistent with the theoretical framework proposed in the introduction.

The third part of the document provides a detailed analysis of the factors influencing the observed trends. It identifies several key variables that contribute to the overall performance, including resource allocation, process optimization, and human capital. The analysis suggests that targeted interventions can lead to further improvements in the system.

Finally, the document concludes with a summary of the findings and a set of recommendations for future research. It stresses the need for continued monitoring and evaluation to ensure that the implemented changes remain effective and sustainable. The authors express their appreciation to the funding agencies and the research team for their support and contributions.

The authors would like to thank the following individuals for their assistance and support during the course of this project: [Name], [Name], and [Name]. Their expertise and dedication were invaluable in the successful completion of this study.

This research was supported by the National Science Foundation (Grant No. [Number]) and the Department of Education (Grant No. [Number]). The authors also acknowledge the support of the [Organization/Institution].

RAPORT DE EVALUARE Nr.1895/14.03.2024 CLIENT : Orasul Cismadie
proprietar,

Data evaluarii: 14.03.2024

Data intocmirii raportului: 18.03.2024

6. Documentarea necesara pentru elaborarea evaluarii

Evaluarea se bazeaza exclusiv pe informatiile si documentele furnizate de catre banca si proprietarul reperului analizat, impreuna cu informatii culese la inspectia vizuala, fara a se întreprinde verificari sau investigatii suplimentare.

Cu exceptia aspectelor reliefate in raport la capitolul Ipoteze speciale, nu au existat limitari sau restrictii referitoare la inspectia, documentarea si analizele necesare pentru scopul declarat al evaluarii.

Conform observatiilor la inspectie, s-a constatat ca imobilul subiect, este utilizat in scop autorizat, fiind estimat în aceasta ipoteza.

7. Natura si sursa informatiilor pe care se va baza evaluarea

Pentru datele care au impact asupra valorii, evaluatorul a apelat la următoarele surse de informare:

- Internet – linkuri privind Valorile de ofertare / tranzactionare ale comparabilelor au fost preluate din următoarele

Vanzari:

pentru **COMPARABILA A:** internet si informatii telefonice

- <https://www.imobiliare.ro/vanzare-terenuri-constructii/sibiu/cismadie/teren-constructii-de-vanzare-XCSI1302E?lista=309079381&listing=1&pagina=lista&sla=lista&sla=lista&imoidviz=4189190916>

- **COMPARABILA B:** internet si informatii telefonice

- https://www.imobiliare.ro/vanzare-terenuri-constructii/sibiu/cismadie/teren-constructii-de-vanzare-X7MN13020?utm_source=imoradar24.ro&utm_medium=redirect&utm_campaign=imoradar24.ro-vanzare-terenuri-cismadie&utm_term=248235-0-3819

COMPARABILA C: internet si informatii telefonice

<https://www.imobiliare.ro/vanzare-terenuri-constructii/sibiu/cismadie/teren-constructii-de-vanzare-XCSI1301B?lista=3066112&listing=1&pagina=lista&sla=lista&sla=lista&imoidviz=4189190916>

Proprietarul imobilului – pentru informatiile legate de proprietatea evaluata: situatie juridica, istoric), care este responsabil exclusiv pentru veridicitatea informatiilor furnizate;

- Informatii privind piata imobiliara specifica (preturi, nivel chirii, etc.)
- Agentii imobiliare

8. Ipoteze si ipoteze speciale **Ipoteze:**

1. The first part of the document discusses the importance of maintaining accurate records of all transactions and activities. It emphasizes that this is crucial for ensuring transparency and accountability in the organization's operations.

2. The second part of the document outlines the various methods and tools used to collect and analyze data. It highlights the need for consistent and reliable data collection processes to support effective decision-making.

3. The third part of the document focuses on the role of technology in data management and analysis. It discusses how modern software solutions can streamline data collection, storage, and reporting, thereby improving efficiency and accuracy.

4. The fourth part of the document addresses the challenges associated with data management, such as data quality, security, and privacy. It provides strategies to mitigate these risks and ensure that data is used responsibly and ethically.

5. The fifth part of the document discusses the importance of data governance and the establishment of clear policies and procedures. It emphasizes that a strong data governance framework is essential for maintaining data integrity and compliance with regulatory requirements.

6. The sixth part of the document explores the benefits of data-driven decision-making and how it can lead to improved organizational performance. It provides examples of how data analysis has been used to identify trends, optimize processes, and make strategic decisions.

7. The seventh part of the document discusses the future of data management and the emerging trends in the field. It highlights the growing importance of artificial intelligence, machine learning, and big data in shaping the future of data analysis.

8. The eighth part of the document provides a summary of the key points discussed throughout the document. It reiterates the importance of data management and the need for a comprehensive and integrated approach to data collection, analysis, and governance.

9. The ninth part of the document includes a list of references and sources used in the document. It provides a comprehensive list of books, articles, and other resources that provide further information on the topics discussed.

10. The tenth part of the document includes a list of appendices and supplementary materials. These materials provide additional data, charts, and tables that support the findings and conclusions of the document.

11. The final part of the document includes a list of contact information and a disclaimer. It provides details on how to reach the authors and organizations involved in the document, as well as a statement regarding the accuracy and liability of the information provided.

RAPORT DE EVALUARE Nr.1895/14.03.2024 CLIENT : Orasul Cisnădie

Prezentul raport este întocmit la cererea clientului și în scopul precizat. Nu este permisă folosirea raportului de către o terță persoană fără obținerea, în prealabil, a acordului scris al clientului, autorului evaluării și evaluatorului verificator, așa cum se precizează la punctul 8 de mai jos. Nu se asumă responsabilitatea față de nici o altă persoană în afara clientului, destinatarului evaluării și celor care au obținut acordul scris și nu se acceptă responsabilitatea pentru nici un fel de pagube suferite de orice astfel de persoană, pagube rezultate în urma deciziilor sau acțiunilor întreprinse pe baza acestui raport.


Raportul de evaluare își păstrează valabilitatea numai în situația în care condițiile de piață, reprezentate de factorii economici, sociali și politici, rămân nemodificate în raport cu cele existente la data întocmirii raportului de evaluare.

Evaluatorul nu este responsabil pentru problemele de natură legală care afectează fie proprietatea imobiliară evaluată, fie dreptul de proprietate asupra acesteia și care nu sunt cunoscute de către evaluator. În acest sens se precizează că nu au fost făcute cercetări specifice la arhive, iar evaluatorul presupune că titlul de proprietate este valabil și se poate tranzacționa, că nu există datorii care au legătură cu proprietatea evaluată și aceasta nu este ipotecată sau închiriată. Proprietatea imobiliară se evaluează pe baza premisei că aceasta se află în posesie legală (titlul de proprietate este valabil) și responsabilă.

Se presupune că proprietatea imobiliară în cauză respectă reglementările privind documentațiile de urbanism, legile de construcție și regulamentele sanitare, iar în cazul în care nu sunt respectate aceste cerințe, valoarea de piață va fi afectată.

Proprietatea nu a fost expertizată detaliat. Orice schiță din raportul de evaluare prezintă dimensiunile aproximative ale proprietății și este realizată pentru a ajuta cititorul raportului să vizualizeze proprietatea. În cazul în care există documente relevante (măsurători de cadastru, expertize) acestea vor avea prioritate.

Evaluatorul nu are cunoștință asupra stării ascunse sau invizibile a proprietății (inclusiv, dar fără a se limita doar la acestea, starea și structura solului, structura fizică, sistemele mecanice și alte sisteme de funcționare, fundația, etc.), sau asupra condițiilor adverse de mediu (de pe proprietatea imobiliară în cauză sau de pe o proprietate învecinată, inclusiv prezența substanțelor periculoase, substanțelor toxice etc.), care pot majora sau micșora valoarea proprietății. Acest raport nu este elaborat ca un audit de mediu sau ca un raport detaliat al stării proprietății, astfel



RAPORT DE EVALUARE Nr.1895/14.03.2024 CLIENT : Orasul Cisnadia

de informații depășind sfera acestui raport și/sau calificarea evaluatorului. Evaluatorul nu oferă garanții explicite sau implicite în privința stării în care se află proprietatea și nu este responsabil pentru existența unor astfel de situații și a eventualelor lor consecințe și nici pentru eventualele procese tehnice de testare necesare descoperirii lor.

Evaluatorul a obținut informații, estimări și opinii necesare întocmirii raportului de evaluare, din surse pe care evaluatorul le consideră a fi credibile și evaluatorul considera că acestea sunt adevărate și corecte. Evaluatorul nu își asumă responsabilitatea în privința acurateții informațiilor furnizate de terțe părți.

Conținutul acestui raport este confidențial pentru client și destinat și autorul nu îl va dezvălui unei terțe persoane, cu excepția situațiilor prevăzute de Standardele de Evaluare și/sau atunci când proprietatea a intrat în atenția unui corp judiciar calificat.

Evaluatorul a fost de acord să-și asume realizarea misiunii încredințate de către clientul numit în raport, în scopul utilizării precizate de către client și în scopul precizat în raport.

Ipoteze speciale –

Teren , concesionat , construit proprietar imobil IVAN CIPRIAN GICA

Nu sunt

Restricții de utilizare, difuzare sau publicare

Prezentul raport de evaluare este confidențial, destinat numai scopului precizat și numai pentru uzul clientului și al destinatarului.

Raportul de evaluare sau oricare altă referire la acesta nu poate fi publicat, nici inclus într-un document destinat publicității fără acordul scris și prealabil al evaluatorului cu specificarea formei și contextului în care urmează să apară. Publicarea, parțială sau integrală, precum și utilizarea lui de către alte persoane decât cele menționate în raport, atrage după sine încetarea obligațiilor contractuale.

9. Declararea conformității evaluării cu standardele de evaluare ANEVAR

Standarde generale

- | | |
|---------|--|
| SEV 100 | - Cadrul general (IVS Cadrul general) |
| SEV 101 | - Termenii de referință ai evaluării (IVS 101) |
| SEV 102 | - Documentare și conformare (IVS 102) |
| SEV 103 | - Raportare (IVS 103) |
| SEV 104 | - Tipuri ale valorii (IVS 104) |
| SEV 105 | - Abordări și metode de evaluare |

1. The first part of the document discusses the importance of maintaining accurate records of all transactions and activities. It emphasizes that this is crucial for ensuring transparency and accountability in the organization's operations.

2. The second part of the document outlines the various methods and tools used to collect and analyze data. It highlights the need for consistent and reliable data collection processes to support effective decision-making.

3. The third part of the document focuses on the role of technology in data management and analysis. It discusses how modern software solutions can streamline data collection, storage, and reporting, thereby improving efficiency and accuracy.

4. The fourth part of the document addresses the challenges associated with data management, such as data quality, security, and privacy. It provides strategies to mitigate these risks and ensure that data is used responsibly and ethically.

5. The fifth part of the document concludes by summarizing the key findings and recommendations. It stresses the importance of ongoing monitoring and evaluation to ensure that data management practices remain effective and up-to-date.

6. The sixth part of the document provides a detailed overview of the data collection process, including the identification of data sources, the design of data collection instruments, and the implementation of data collection procedures.

7. The seventh part of the document discusses the various methods used for data analysis, such as descriptive statistics, inferential statistics, and regression analysis. It explains how these methods can be used to interpret the data and draw meaningful conclusions.

8. The eighth part of the document focuses on the importance of data visualization in presenting the results of data analysis. It discusses various visualization techniques, such as bar charts, line graphs, and pie charts, and their effectiveness in communicating complex data.

9. The ninth part of the document addresses the ethical considerations surrounding data management and analysis. It discusses the need for informed consent, data protection, and the responsible use of data to avoid bias and discrimination.

10. The tenth part of the document provides a final summary and concludes the report. It reiterates the key findings and emphasizes the importance of data management and analysis in achieving organizational goals and improving performance.

11. The eleventh part of the document discusses the role of data in strategic planning and decision-making. It explains how data can provide valuable insights into market trends, customer behavior, and operational efficiency, which can inform strategic decisions.

12. The twelfth part of the document addresses the challenges of data integration and interoperability. It discusses the need for standardized data formats and protocols to ensure that data from different sources can be effectively combined and analyzed.

13. The thirteenth part of the document focuses on the importance of data security and protection. It discusses various security measures, such as encryption, access control, and regular backups, to ensure that data is protected from unauthorized access and loss.

14. The fourteenth part of the document discusses the role of data in compliance and regulatory reporting. It explains how data can be used to ensure that the organization is adhering to relevant laws and regulations, and to provide accurate and timely reports to regulatory authorities.

15. The fifteenth part of the document provides a final summary and concludes the report. It reiterates the key findings and emphasizes the importance of data management and analysis in achieving organizational goals and improving performance.

16. The sixteenth part of the document discusses the role of data in innovation and research. It explains how data can be used to identify new opportunities, develop new products, and improve existing processes, thereby driving innovation and growth.

17. The seventeenth part of the document addresses the challenges of data governance and management. It discusses the need for clear policies, procedures, and roles to ensure that data is managed effectively and consistently across the organization.

18. The eighteenth part of the document provides a final summary and concludes the report. It reiterates the key findings and emphasizes the importance of data management and analysis in achieving organizational goals and improving performance.

RAPORT DE EVALUARE Nr.1895/14.03.2024 CLIENT : Orasul Cisnădie
Standarde pentru active

Bunuri imobile

- SEV 230 - Drepturi asupra proprietății imobiliare (IVS 400)
- GEV 232 - Evaluarea proprietății generatoare de afaceri
- SEV 233 - Proprietatea în curs de construire (IVS 410)
- SEV 340 - Evaluarea bunurilor imobile și eficiența energetică (EVIP)
- GEV 500 - Determinarea valorii impozabile a clădirilor
- GEV 630 - Evaluarea bunurilor imobile

10. Descrierea raportului

Lucrarea este structurata dupa cum urmeaza:

- rezumatul faptelor principale si al concluziilor importante, certificarea evaluatorului;
- premisele evaluarii, elemente cu caracter specific care delimiteaza modul de abordare al evaluarii;
- prezentarea datelor, descrierea bunului, situatia juridica si analiza pietei specifice;
- analiza datelor, analiza celei mai bune utilizari si abordarile in evaluare;
- reconcilierea rezultatelor si opinia evaluatorului, justificarea selectarii valorii si opinia finala a evaluatorului asupra valorii de piata a bunului;
- anexe, argumente suplimentare care stau la baza estimarii valorii de piata a bunului, documentele de proprietate, date de piata, fotografiile,etc.

13. Riscul evaluarii

Astfel, au fost analizate următoarele aspecte cu privire la proprietatea imobiliară propusă:

- activitatea curentă și tendințele pieței relevante;
 - în prezent, piata imobiliară specifică este puțin activă, consecință a reducerii numărului de tranzacții pe fondul scăderii disponibilității finanțării;
 - tendințele pieței sunt de reducere a trendului ascendent al preturilor, însă numărul tranzacțiilor va rămâne redus.
- cererea curentă și cea anticipată pentru categoria de proprietate în cadrul localității;
 - cererea curentă este redusă, pe fondul disponibilității reduse a finanțării și incertitudinii cu privire la situația viitoare a economiei locale și naționale;
 - se preconizează continuarea reducerii cererii pentru proprietăți similare, însă ritmul de reducere va încetini.
- cererea potențială și posibilă pentru utilizări alternative;
 - pentru proprietatea evaluată nu există utilizări alternative care să respecte criteriile celei

[Faint, illegible text covering the majority of the page, possibly bleed-through from the reverse side.]

U

U

RAPORT DE EVALUARE Nr.1895/14.03.2024 CLIENT : Orasul Cismadie
mai bune utilizări.

- vandabilitatea curentă a proprietății și probabilitatea menținerii acesteia;
 - având în vedere tipul de proprietate analizat și cererea pentru acesta, consider că gradul de vandabilitate este scăzut și se poate menține pe termen scurt.
- orice impact al unor evenimente previzibile (la data evaluării) asupra valorii imobilelor;
 - posibilitatea scăderii puterii de cumpărare a populației și, implicit, a reducerii cererii, care ar putea conduce la reducerea prețurilor.
- abordarea valorii adoptată și gradul de fundamentare al evaluării cu informații de piață;
 - pentru estimarea valorii de piață a proprietății tip teren s-a apelat la abordarea prin piață. Rezultatul evaluării: a fost selectată valoarea obținută prin abordarea prin piață. Pentru aplicarea acesteia, s-au utilizat informații extrase din piață, verificate pentru valabilitate și veridicitate. Această abordare respectă criteriile de adecvare, precizie și cantitate a informațiilor utilizate.

Riscuri specifice imobilelor evaluate:

Riscurile care sunt de regula atasate proprietăților imobiliare sunt de cele mai multe ori induse și de realizarea sau nu a celei mai bune utilizări a terenului liber de construcții din rațiuni tehnice, urbanistic – arhitecturale, juridice, economice, sau chiar și din rea intenție a proprietarului.

Riscurile generale ce pot fi atasate proprietăților imobiliare, ar putea fi completate și extinse în situația proprietății imobiliare evaluate de aspecte care prin efectele lor pot afecta valoarea de piață a proprietății și ca urmare trebuie dimensionate ca potențiale riscuri specifice:

- activitatea curentă și tendințele pieței relevante: - piață puțin activă
- cererea pentru categoria de proprietate în cadrul localității – scăzută
- cererea potențială și posibilă pentru utilizări alternative – nu este cazul
- impactul oricărui eveniment previzibil la data evaluării asupra valorii viitoare a proprietății – risc în funcție de evoluția pieței specifice, durata mare de expunere pe piață în cazul vânzării

I. PREZENTAREA DATELOR

1. Descrierea juridică

Au fost prezentate următoarele documente pentru identificare și susținerea dreptului de

[The page contains extremely faint, illegible text, likely bleed-through from the reverse side of the document. The text is too light to transcribe accurately.]

RAPORT DE EVALUARE Nr.1895/14.03.2024 CLIENT : Orasul Cisnădie
proprietate:

-Extras cf cu nr. 108815 –incheiere cu nr.1807/10.01.2024

-Certificat de urbanism cu nr.91/01.02.2024 ;

-Plan de situatie Da

Mentiune: In scopul declarat al prezentei evaluari, imobilul este considerat construit .

2. Date despre zona, oras, vecinatati si amplasare

Zona:

- Proprietatea evaluată este situată in intravilanul localitatii Cisnădie

Proprietatea face parte din zona rezidentiala Strada ABATORULUI , Fn , zona in dezvoltare;

- Unitati comerciale: la distanta relativ medie;
- Unitati de invatamant: amplasate la distanta relativ medie;
- Unitati medicale: amplasate la distanta relativ medie – spital ;
- Sedii de banci: unitati bancare amplasate la distanta medie ;
- Institutii de cult: la distanta relativ medie(biserica)
- Parcuri: nu

Utilitati:

- Retea urbana de energie electrica: in zona
- Retea urbana de apa: in zona
- Retea urbana de termoficare: inexistentă
- Retea urbana de gaze: In zona
- Retea urbana de canalizare: in zona
- Retea urbana de telefonie: In zona

Artere de circulatie:

- Auto: Strada ABATORULUI , FN
- Trasee suprafata: statie de autobuz la distanta relativ medie
- Feroviar: nu
- Naval: nu este cazul

Ambient

- Ambient agreabil
- Trafic auto redus
- Trafic pietonal redus

3. Decriere amplasament

- Proprietatea evaluată este situată in intravilanul localitatii Cisnădie, cu acces din strada ABATORULUI , zona preponderent rezidentiala de case/vile, în dezvoltare, situata la periferica localității Cisnădie zona B.
- Accesul la teren se face din strada ABATORULUI , strada asfaltata cu o banda pe sens;

4. Absent poluare in zona, in termenii uzuali, general acceptati de standardele in vigoare. Fara puncte de activitate generatoare de noxe. Utilizarile anterioare ale proprietatii propuse spre valorificare nu induc suspectare de poluanti.

5. Decriere terenului

Date generale

Teren intravilan cu suprafata 379 mp din acte si 379 mp - masurata, categoria de folosinta: curti



RAPORT DE EVALUARE Nr.1895/14.03.2024 CLIENT : Orasul Cisnadie

constructii, cu destinatie conform Conform certificat de urbanism prezentat, Nr. 91/01.02.2024 ; eliberat de Primaria Orasului Cisnadie; terenul se afla in intravilanul localității Cisnadie, avand destinatia curti – constructii –

, cu deschidere d = 12 ml la str.;

- Forma terenului: regulată –avantajoasă
- Raportul laturilor: defavorabil;
- Inclinare: plat
- Tip drum de acces: drum asfaltat - str. ABATORULUI ,
- Vecinatati: alte terenuri libere, amplasamente investitie rezidentiale si case/vile,

Utilitati

- Energie electrica, alimentare cu apa, canal ,gaze, telefonie – la teren.

Amenajări ale terenului:

- terenul este îngrădit;

5. Date privind impozitele si taxele

In conformitate cu prevederile de cod fiscal si Hotararile Consiliului Local al localitatii Cisnadie, impozitele pe terenurile urbane si amenajamente, sunt aplicate in functie de suprafata si zona de amplasare.

6. Istoric, incluzând vânzarile anterioare si ofertele sau cotationile curente


Pe piata imobilara locala, sunt vizate numeroase terenuri, aferent atat pentru scop de tranzactii cat ocazional pentru activitate servicii de inchirieri in scop parcaje auto, sau catre societati comerciale/persoane fizice in scop construire case de locuit. In prezent piata este intr-o stare de cvasistabilitate, inasa oferta devanseaza in ultimii ani cererea de proprietati similare. Se apreciaza deci ca in ultimii ani piata este o piata a cumparatorilor, datorita numarului relativ generos de oferte, dar si pentru faptul ca in privinta finantarii, rigorile se mentin crescute la accesul acestora, inclusive pentru situatii de dezvoltari ulterioare profitabile. Se poate considera ca piata terenurilor rezidentiale, de servicii sau mixte este o piata stabila, asezata cu posibilitati de crestere.

II. ANALIZA DE PIATA

Analiza preliminara a economiei:

Analiză: Creșterea economică a României a decelerat în primul trimestru, dar țara noastră a fost „performera” regiunii în T1 / Ungaria e în recesiun

În primul trimestru din 2023, PIB-ul ajustat sezonier a crescut cu 0,2% în UE, comparativ cu trimestrul precedent, iar, comparativ cu același trimestru al anului precedent, acesta a crescut cu 1,2%, arată datele publicate azi de Eurostat. Economia României a marcat una dintre cele mai bune dinamici din țările Uniunii Europene, în perioada ianuarie – martie 2023 și e „performera” regiunii, pe când, în vecinătate, Ungaria a intrat în recesiune, punctează analizele Băncii Transilvania.



RAPORT DE EVALUARE Nr.1895/14.03.2024 CLIENT : Orasul Cisnădie

În primul trimestru din 2023, PIB-ul ajustat sezonier a crescut cu 0,1% în zona euro și cu 0,2% în UE, comparativ cu trimestrul precedent, potrivit unei estimări publicate de Eurostat, biroul de statistică al Uniunii Europene. În trimestrul al patrulea din 2022, PIB-ul a rămas stabil în zona euro și a scăzut cu 0,1% în UE.

Comparativ cu același trimestru al anului precedent, PIB-ul ajustat sezonier a crescut cu 1,3% în zona euro și cu 1,2% în UE în primul trimestru al anului 2023, după ce în primul trimestru al anului 2023 fusese de +1,8% în zona euro și de +1,7% în UE în trimestrul trimestrul precedent.

Eurostat a publicat astăzi primele estimări cu privire la evoluția PIB-ului în țările membre ale Uniunii Europene în trimestrul I din 2023.


„Datele exprimă deteriorarea climatului macroeconomic din Europa Centrală și de Est la începutul anului curent, pe fondul nivelului ridicat al presiunilor inflaționiste – cu impact nefavorabil pentru venitul real disponibil al populației și gradului înalt de incertitudine, cu implicații pentru fluxurile investiționale”, arată o analiză a Băncii Transilvania.

„Se evidențiază însă performanța economiei României, PIB-ul urcând cu 2,3% an/an, printre cele mai bune dinamici din țările Uniunii Europene în perioada ianuarie – martie 2023”, notează Andrei Rădulescu, director analiză macroeconomică al BT.

Procesul de relansare economică post-pandemie continuă, dar în ritmuri în decelerare, pe fondul presiunilor inflaționiste și a gradului înalt de incertitudine, au menționat specialiștii Băncii Transilvania, după publicarea datelor de la Statistică (INS) de azi. Conform estimărilor semnal, economia României a crescut, dar cu numai 0,1% în primul trimestru al anului față de precedentele trei luni și cu 2,3% în ritm anual.

Evoluția economiilor din regiune și estimări, conform raportului BT:

- În Polonia (prima economie din Europa Centrală și de Est, cu o dimensiune de 0,7 trilioane EUR în 2022) PIB-ul a crescut cu un ritm trimestrial de 3,9% în T1, în redinamizare după ajustarea cu 2,3% trimestru/trimestru din T4 2022.
- Din perspectiva an/an economia Poloniei a scăzut cu un ritm de 0,2% în T1, cea mai slabă evoluție din T4 2020, după cum se poate nota în primul grafic alăturat.
- Economia României (a doua din regiune, cu un PIB nominal de 0,29 trilioane EUR în 2022) a urcat cu un ritm trimestrial în decelerare la 0,1% în T1 2023.
- Dinamica anuală s-a temperat de la 4,5% în T4 2022 la 2,3% în T1 2023, cel mai redus ritm din T1 2021.



RAPORT DE EVALUARE Nr.1895/14.03.2024 CLIENT : Orasul Cisnădie

- La nivelul Cehiei (a treia economie din regiune, cu o dimensiune nominală de 0,28 trilioane EUR în 2022) PIB-ul a consemnat un avans trimestrial de 0,1% în T1 (după scăderea din T3 și T4 2022).
- Cu toate acestea, din perspectiva an/an PIB-ul Cehiei a scăzut cu 0,2% în T1, cea mai slabă evoluție din T1 2021.
- **În Ungaria (a patra țară din Europa Centrală și de Est, cu un PIB nominal de peste 170 miliarde EUR în 2022) economia a scăzut pentru al treilea trimestru la rând în T1, cu o rată trimestrială de 0,2%.**
- Dinamica anuală a PIB-ului Ungariei s-a situat la -0,9% în T1, cea mai slabă evoluție din T1 2021.
- Estimările econometrice elaborate exprimă evoluția economiilor din regiune cu un ritm inferior celui potențial în T1 2023, pentru prima oară în România (după patru trimestre), pentru al doilea trimestru la rând în Cehia și Ungaria și pentru al treilea trimestru consecutiv în Polonia.
- Conform celor mai recente prognoze macroeconomice agregate de Bloomberg economia Poloniei ar putea crește cu ritmuri anuale de 0,7% în 2023, 2,7% în 2024, respectiv 3,5% în 2025.
- Scenariul are la bază perspectivele de continuare a ciclului investițional postpandemie – investițiile productive ar putea urca cu rate anuale de 1,1% în 2023, 3,5% în 2024, respectiv 5,6% în 2025, cu impact de antrenare în economie.
- Pentru economia Cehiei previziunile Bloomberg exprimă stagnare an/an în 2023 și creștere cu rate anuale de 2,5% în 2024 și 3,0% în 2025.
- În scenariul Bloomberg PIB-ul Ungariei ar putea crește cu ritmuri anuale în accelerare de la 0,3% în 2023 la 2,9% în 2024, respectiv 3,5% în 2025.

În ceea ce privește economia României previziunile curente BT exprimă creștere cu dinamici anuale de 2,9% în 2023, 3,7% în 2024, respectiv 4,0% în 2025. Conform acestui scenariu, ciclul investițional post-pandemie va continua în trimestrele următoare, susținut și de implementarea programelor europene. Astfel, investițiile productive ar putea crește cu dinamici anuale de 5,5% în 2023, 5,8% în 2024 și 7,2% în 2025, cu impact de antrenare în economie, arată analiza BT.


<https://economedia.ro/analiza-cresterea-economica-a-romaniei-a-decelerat-in-primul-trimestru-dar-tara-noastra-a-fost-performera-regiunii-in-t1-ungaria-e-in-recesiune.html>

Delimitarea ariei de piață pentru imobilul analizat: Piața specifică

Piața imobiliară specifică acestei proprietăți este definită de terenuri intravilane –situate în orasul Cisnădie , jud. SIBIU periferic

Pe piața imobiliară locală se manifestă o scădere a cererii, pentru achiziționarea de terenuri în zone în dezvoltare , accentuată de oferta mare de terenuri, dar mai ales de inexistența unei piețe ipotecare veritabile în primii ani ai tranziției .

În analiza acestei piețe am investigat aspecte legate de situația economico-socială și dezvoltarea urbanistică a zonei și subzonei, populația sa, trenduri ale ultimilor ani, cererea specifică și oferta competitivă pentru tipul de proprietate evaluat.



RAPORT DE EVALUARE Nr.1895/14.03.2024 CLIENT : Orasul Cisnadia

Preturile terenurilor in aceste zone au crescut continuu in ultimi ani, datorita facilitatilor de acordare a creditelor.

CEREREA

Cererea de proprietati similare se afla la un nivel scazut in raport cu imobilele existente, si este influentata in acelasi timp si de posibilitatile de finantare ale potentialilor cumparatori cat si de tendinta pietei, de continua scadere.

In prezent se remarca o puternica cumpatare pe piata imobiliara determinata de criza financiara a creditelor cu consecinta imediata a cresterii prudentialitatii bancilor in creditare ceea ce dermina o perioada de reducere a tranzactiilor si de tatonare intre oferta la preturi inca ridicate si resursele financiare mai mici ale potentialilor cumparatori.

Avand in vedere interesul scazut al potentialilor investitori pentru dezvoltare, necesarului de terenuri pentru constructii , estimam ca punctul de echilibru a preturilor de tranzactionare a proprietatilor similare se va situa la o marja de 10%-15% sub preturile de oferta. Desi Banca Nationala a Romaniei (BNR) a relaxat, intru catva, creditele ipotecare, analistii imobiliari sunt sceptici in ceea ce priveste dezghetarea pietei, intrucat potentialii clienti sunt inca in asteptarea unui climat financiar si fiscal, mai stabil.

Oferta competitivă si analiza cererii

Oferta de imobile similare s-a manifestat si pana in prezent si se va diversifica in perioada ce urmeaza, datorita faptului ca au existat o serie de speculanti , care au urmarit achizitionarea terenurilor la preturi mici de la proprietari, le-au unificat, au intocmit documentatii cadastrale, le-au dezvoltat reparcelat , si acum sunt pregati sa le vanda .

Cu toate ca preturile terenurilor intravilane in zona sunt in crestere usoara , exista un comportament de expectativa din partea potentililor cumparatori, dar si din partea vanzatorilor care urmaresc fluxurile pe piata imobiliara.

Oferte privitoare la imobile similare si cu functii apropiate exista dar , pe site-uri specifice,

Echilibrul pietei. Raportul cerere-oferta

Avand in vedere aspectele prezentate mai sus, proprietatea imobiliara evaluata este caracterizata de urmatoarele elemente:

- este amplasata in zona periferica , avand o atractivitate scazuta pe piata imobiliara datorita specificului acesteia;
- piata imobiliara este in stagnare, observandu-se o crestere usoara a preturilor pe toate segmentele de piata , mai ale ale terenurilor intravilane , situate la distanta fata de centrul localitatii.

Piata imobiliara a terenurilor in zona este slaba pentru ca exista cerere mica datorita prudentei investitorilor, precum si a influentelor pietei finaciare nationale si internationale, cat si a restrictiilor impuse la accesarea de credite.

III. ANALIZA CELEI MAI BUNE UTILIZARI

Analiza CMBU va oferi raspunsuri mai multor intrebari, avand in vedere potentialul lotului existent, va indica intensitatea cu care se poate utiliza dar si cea existenta. In cazuri mai dificile se impune o analiza CMBU care sa asigure un raspuns pertinent si plauzibil.

Cea mai buna utilizare este un concept deterministic care sustine ca utilizarea asteptata este utilizarea singulara si specifica ce conduce la maximizarea utilizarii terenului.

1. The first part of the document discusses the importance of maintaining accurate records of all transactions and activities. It emphasizes that this is crucial for ensuring transparency and accountability in the organization's operations.

2. The second part of the document outlines the various methods and tools used to collect and analyze data. It highlights the need for consistent data collection procedures and the use of appropriate statistical techniques to interpret the results.

3. The third part of the document focuses on the challenges and limitations of data analysis. It discusses how factors such as data quality, sample size, and the complexity of the data can impact the reliability and validity of the findings.

4. The fourth part of the document provides a detailed overview of the data analysis process, from data collection to the final interpretation of results. It includes a step-by-step guide to help readers understand each stage of the process.

5. The fifth part of the document discusses the ethical considerations and best practices for data analysis. It stresses the importance of protecting personal information, maintaining confidentiality, and ensuring that the data is used for its intended purpose.

6. The sixth part of the document provides a summary of the key findings and conclusions from the data analysis. It highlights the most significant results and their implications for the organization's strategy and operations.

7. The seventh part of the document offers recommendations and suggestions for future research and data analysis. It identifies areas where further investigation is needed and provides practical advice on how to improve data collection and analysis methods.

8. The eighth part of the document concludes the report by reiterating the importance of data analysis in decision-making and the role of the organization in ensuring the integrity and accuracy of the data.

9. The final part of the document provides a list of references and sources used in the report. It includes books, articles, and other relevant materials that provide additional information and context for the data analysis.

RAPORT DE EVALUARE Nr.1895/14.03.2024 CLIENT : Orasul Cisnădie

Conceptul CMBU - cea mai buna utilizare reprezinta alternativa cea mai favorabila de utilizare a proprietatii, selectata din diferite variante posibile de construire, ce va constitui baza de pornire si va genera ipotezele de lucru necesare aplicarii metodelor de evaluare in continuarea analizei din evaluarea de fata. Cea mai buna utilizare – este definita ca utilizarea probabila rezonabil si legala a unui teren liber sau construit care este fizic posibila, permisibila legal, fezabila financiar, care determina cea mai mare valoare.

CMBU este analizata in ipotezele urmatoare:

- cea mai buna utilizare a terenului liber.
- cea mai buna utilizare a terenului construit.

Cea mai buna utilizare a unei proprietati imobiliare trebuie sa indeplineasca patru criterii (teste):

- permisibila legal;
- posibila fizic;
- fezabila financiar;
- maxim profitabila.

La baza analizelor CMBU stau doua concepte: probabilitate rezonabila si fundamentare adecvata.

Aplicarea celor 4 teste implica o analiza de tip calitativ in urma carora rezultatele vor confirma cea mai buna utilizare a terenului analizat.

Acest concept (CMBU) este adecvat in special in cazul terenurilor libere dar si a terenurilor construite cand constructiile si cladirile existente sunt vechi sau cand structura zonei s-a modificat foarte repede ceea ce a dus la modificarea cererii si implicit a ofertei impunand noi standarde in cadrul pietei respective.

1. Permisibilitatea legala
2. Posibilitatea fizica a terenului poate permite dezvoltare de cladiri de talie mica.
3. Fezabilitatea proiectului.
4. Testul productivitatii maxime a terenului ca fiind liber.

Utilizarea rezonabila, probabila si legala a unui teren liber sau construit care este fizic posibila, fundamentata adecvat, fezabila financiar si are ca rezultat cea mai mare valoare.


Cea mai buna utilizare este analizata uzual in una din urmatoarele situatii:

- cea mai buna utilizare a terenului liber
- cea mai buna utilizare a terenului construit

Permisa legal – in toate cazurile evaluatorul trebuie sa determine care utilizari sunt permise de lege. El trebuie sa analizeze reglementarile privind zonarea, restrictiile de construire, normativele de constructii, restrictiile privind constructiile din patrimoniu si siturile istorice, impactul asupra mediului. In ceea ce priveste inchirierea unei proprietati pe termen lung, aceasta poate afecta cea mai buna utilizare a proprietatii din cauza unor clauze in contractul de inchiriere.

Fizic posibila – dimensiunile, forma, suprafata, structura geologica a terenului si accesibilitatea unui lot de teren si riscul unor dezaastre naturale, poate afecta utilizarea unei proprietati imobiliare. Evaluatorul are misiunea de a considera capacitatea si disponibilitatile utilitatilor publice (canalizare, apa, electricitate, gaze, agentul termic). Structura geologica a terenului poate impiedica (sau poate face scumpa) anumite utilizari ale proprietatilor cum ar fi: cladiri cu regim inalt, subsolurile s.a. De asemenea, conditiile fizice influenteaza si costurile de conversie ale utilizarii actuale in alta utilizare considerata mai buna.

Fezabila financiar – toate utilizarile din care rezulta fluxuri financiare pozitive sunt considerate ca fiind financiar fezabile. Pentru a determina care este fezabilitatea financiara, evaluatorul estimeaza veniturile generate de proprietate, scazand din ele cheltuielile de



RAPORT DE EVALUARE Nr.1895/14.03.2024 CLIENT : Orasul Cisnădie

exploatare inclusive impozitul pe profit, ceea ce conduce la venitul net. Dupa aceasta se va calcula rata de fructificare a capitalului propriu si daca aceasta este mai mare sau egala cu cea asteptata de investitori pe piata atunci utilizarea este fezabila.

Maxim productiva – dintre utilizarile fezabile financiar, cea mai buna utilizare este cea care conduce la cea mai mare valoare reziduala a terenului in concordanta cu rata de fructificare a capitalului ceruta pe piata pentru acea utilizare. Valoarea reziduala a terenului se poate determina estimand valoarea utilizarii propuse (teren si constructie) si scazand costul materialelor, manoperei, regiei si capitalului necesare realizarii constructiei. Valoarea terenului poate fi estimata prin capitalizarea veniturii rezidual datorat terenului.

Cea mai buna utilizare potentiala a terenului este de obicei o utilizare pe termen lung si se presupune ca va ramane aceeasi pe durata de viata economica sau utila a constructiilor.construit.


Tinand cont de caracteristicile terenului respectiv, cea mai buna utilizare este de valorificare asa cum este pentru ulterioara **dezvoltare rezidentiala** .

IV. EVALUARE

Valoarea unui teren este influentata in permanenta de cerere si oferta. Anticiparea, schimbarea substitutia si echilibrul sunt principiile evaluarii care la randul lor au influenta asupra valorii terenului. Punctul de echilibru nu este atins, nici macar pe termen scurt de aceea valoarea terenului este in mare masura influentata de cerere

Evaluarea terenului

- Valoarea de piață a terenului trebuie estimată având în vedere cea mai bună utilizare a acestuia.
- Metodele de evaluare a terenului liber sunt următoarele: comparația directă, extracția, alocarea, metoda reziduală, capitalizarea rentei funciare, analiza parcelării și dezvoltării.
- Comparația directă este cea mai utilizată metodă pentru evaluarea terenului și cea mai adecvată atunci când există informații disponibile despre tranzacții și/sau oferte comparabile.
- Atunci când nu există suficiente vânzări de terenuri similare pentru a se aplica comparația directă, se pot utiliza metode alternative, precum: extracția de pe piață, alocarea (proporția) și metode de capitalizare a veniturii.
- Extracția de pe piață este o metodă prin care valoarea terenului este extrasă din prețul de vânzare al unei proprietăți construite, prin scăderea valorii contribuției construcțiilor, estimată prin metoda costului de înlocuire net.
- Metoda alocării, cunoscută și ca metoda proporției, se bazează pe principiul echilibrului și pe principiul contribuției, care afirmă că există un raport tipic sau normal între valoarea terenului și valoarea proprietății imobiliare, pentru anumite categorii de proprietăți imobiliare, din anumite localizări.
- Metoda alocării nu este recomandată atunci când există informații suficiente privind tranzacții cu terenuri comparabile libere.
- Metodele de capitalizare a veniturii utilizate pentru estimarea valorii terenului se bazează pe informații care adesea sunt dificil de obținut de către evaluator (de exemplu, rate de capitalizare credibile, distincte pentru teren și pentru construcții în cazul tehnicii reziduale a terenului).
- Aceste metode nu sunt, în general, utilizate ca metode principale de evaluare, exceptând situațiile speciale, cum este analiza parcelării și dezvoltării unui teren liber.
- Metoda reziduală poate fi utilizată în estimarea valorii terenului atunci când sunt îndeplinite



RAPORT DE EVALUARE Nr.1895/14.03.2024 CLIENT : Orasul Cisnădie

cumulativ următoarele condiții:

- a) valoarea construcției existente sau ipotetice, reprezentând CMBU a terenului ca fiind liber, este cunoscută sau poate fi estimată cu precizie;
- b) venitul anual net din exploatare generat de proprietatea imobiliară este stabilizat și este cunoscut sau poate fi estimat;
- c) pot fi identificate pe piață ratele de capitalizare atât pentru teren, cât și pentru construcție;
- d) dacă există autorizație de construire.

- Aplicabilitatea metodei reziduale este limitată deoarece pe piața internă, în prezent, există puține informații despre chirii pentru terenuri și despre rate de capitalizare numai pentru teren și, respectiv, numai pentru clădiri.

- Metoda capitalizării rentei funciare reprezintă o metodă prin care renta funciară este capitalizată cu o rată de capitalizare adecvată extrasă de pe piață pentru a estima valoarea de piață a dreptului de proprietate asupra terenului arendat/închiriat, adică a dreptului de proprietate afectat de locațiune.

- Dacă renta contractuală corespunde rentei de piață, valoarea estimată prin aplicarea ratei de capitalizare (adecvate) de pe piață va fi echivalentă cu valoarea de piață a dreptului de proprietate.

- Analiza parcelării și dezvoltării este o metodă foarte specializată, utilă numai în anumite cazuri de evaluare a

terenurilor care sunt suficient de mari pentru a fi divizate în parcele mai mici și vândute cumpărătorilor sau utilizatorilor finali.

Metoda este utilizată pentru evaluarea unui teren liber, având potențial de parcelare și (re)dezvoltare, prin analiza fluxului de numerar actualizat (analiza DCF).

- Metoda parcelării și dezvoltării este utilizată în studii de fezabilitate și în evaluări în care tranzacțiile/ofertele de loturi mari comparabile sunt rare

Având în vedere elementele caracteristice ale imobilului, amplasarea acestuia, scopul evaluării precum și informațiile disponibile, pentru determinarea acestei valori a fost aplicată tehnica comparației directe.

4.2.1 Comparația directă

Atunci când este utilizată metoda comparației directe, prevederile generale descrise în secțiunea „Abordarea prin piață” a prezentului Ghid, privind selectarea vânzărilor/ofertelor de pe piață și procesul de ajustare, pot fi aplicate pentru evaluarea terenului.

În aplicarea acestei metode sunt analizate, comparate și ajustate informațiile privind tranzacțiile și/sau ofertele și alte date privind terenuri similare, în scopul evaluării terenului subiect.

În procesul de comparare sunt luate în considerare asemănările și deosebirile dintre loturi, acestea fiind analizate în funcție de elementele de comparație.

Elementele de comparație includ: drepturile de proprietate transmise, condițiile de finanțare, condițiile de vânzare, cheltuielile efectuate imediat după cumpărare, condițiile de piață, localizarea, caracteristicile fizice, utilitățile disponibile și zonarea.

Comparabilele trebuie selectate dintre cele care au aceeași CMBU, diferențele identificate fiind legate de optimizarea utilizării și nu de natura/ tipul acesteia.

În ANEXA A este prezentată determinarea valorii de piață pentru teren prin tehnica comparației directe

RAPORT DE EVALUARE Nr.1895/14.03.2024 CLIENT : Orasul Cisnădie

VALOAREA DE PIATA ESTIMATĂ PRIN TEHNICA COMPARATIEI VANZARILOR	95.100 LEI echivalent 19.100 euro
---	--

V. ANALIZA REZULTATELOR SI CONCLUZIA ASUPRA VALORII

Pentru reconcilierea rezultatelor, s-a procedat la revederea întregii lucrări, pentru a avea siguranța ca datele disponibile, tehnicile analitice, logica, raționamentele aplicate au condus la judecări consistente.

Procesul de evaluare a constat în aplicarea a unei singure abordari de evaluare adecvata si s-a obtinut urmatoarea valoare:

- Tehnica comparatiei vanzarilor 95.100 LEI echivalent 19.100 EURO

Criteriile prin care se ajunge la estimarea valorii finale sunt: adecvarea, precizia si cantitatea de informatii.

Adecvarea: tehnica comparatiei vanzarilor la care exista oferte suficiente;

Precizia: la tehnica comparatiei vanzarilor au fost utilizate informatii din piata,

Cantitatea de informatii: la tehnica comparatiei vanzarilor s-au folosit date de piata, pe care le consideram relevante pentru aceasta abordare

Evaluatorul apreciaza ca valoarea rezultata prin tehnica comparatiei vanzarilor reprezinta valoarea de piata a proprietatii.

Valoarea de piata:

95.100 LEI echivalent 19.100 EURO

valoare obținută prin tehnica comparatiei vanzarilor

Valoarea nu reprezintă un fapt, ci o estimare a celui mai probabil preț care va fi platit pentru bunuri sau servicii, la o anumită dată, în conformitate cu o anumită definiție a valorii.


Valoarea estimată este subiectivă. Ea este rezultatul analizelor evaluatorului și se bazează pe ipotezele și condițiile limitative enunțate în raport.

Opinia evaluatorului trebuie analizata in contextul economic general de la data evaluarii in care are loc operatiunea de evaluare, stadiul de dezvoltare a pietei imobiliare si scopul prezentului raport. Daca acesta se modifica semnificativ in viitor evaluatorul nu este responsabil decat in limita informatiilor valabile si cunoscute de acesta la data evaluarii.

Deși estimările facute s-au bazat pe cercetările și pe informațiile care au fost furnizate, evaluatorul nu garantează îndeplinirea exactă a acestora datorită modificărilor majore ce pot interveni pe piață într-un interval scurt de timp sau a situațiilor speciale ce pot interveni în tranzacția unei proprietăți. Astfel, valoarea estimată în urma evaluării proprietății trebuie considerată ca fiind „cea mai buna estimare”, a valorii proprietății în condițiile date de definiția Valorii de piata, așa cum apare ea în Standardele de Evaluare a Bunurilor ANEVAR 2022 .

EVALUATOR AUTORIZAT,

Membru titular ANEVAR,



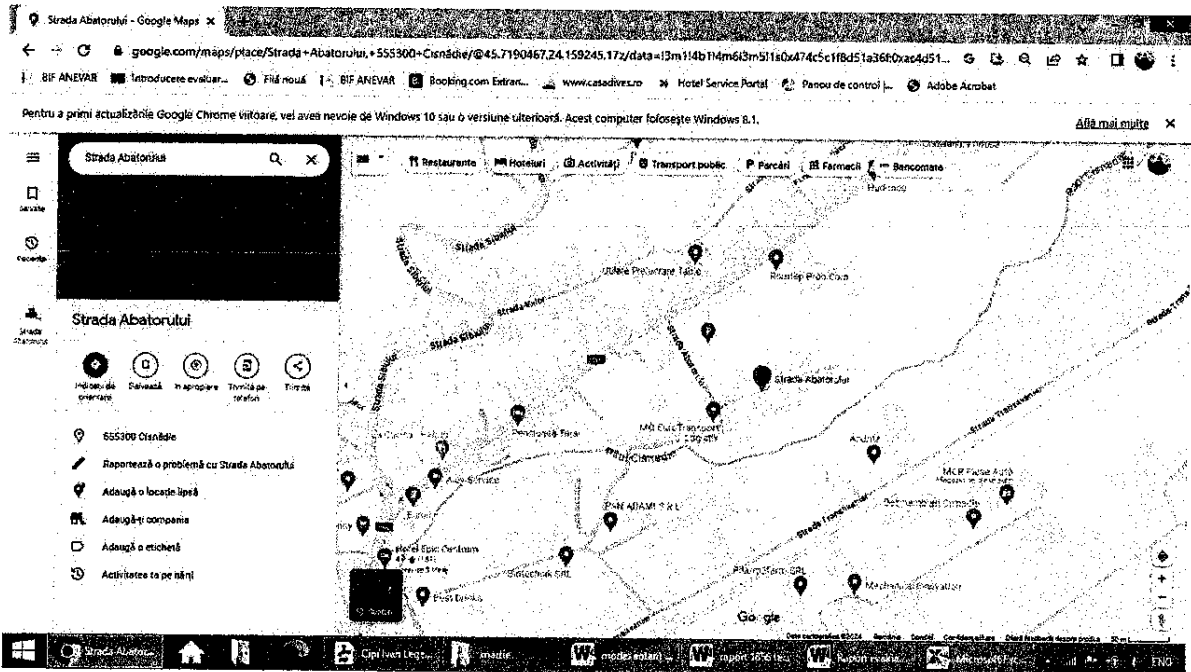
**RAPORT DE EVALUARE Nr.1895/14.03.2024 CLIENT : Orasul Cisnadie
Ec Al.Tomi Sorin Toma**

Legitimatie nr 10106




VI. ANEXE

Localizare proprietate subiect:



RAPORT DE EVALUARE Nr.1895/14.03.2024 CLIENT : Orasul Cisnadie





EvaluariAZ.ro

AL.TOMI SORIN TOMA EXPERT EVALUATOR
Membru titular ANEVAR leg. 10106
Web; www.EvaluariAZ.ro
Facebook: [FB.com/evaluariaz](https://www.facebook.com/evaluariaz)
Tel; +40 0723 006 291
Mail; office@evaluariaz.ro

RAPORT DE EVALUARE Nr.1895/14.03.2024 CLIENT : Orasul Cismadie

Documentele de proprietate si cadastru

10/10/10

10/10/10

10/10/10

10/10/10

10/10/10

RAPORT DE EVALUARE Nr.1895/14.03.2024 CLIENT : Orasul Cisnădie



Oficiul de Cadastru și Publicitate Imobiliară Sibiu
 Biroul de Cadastru și Publicitate Imobiliară Sibiu

**EXTRAS DE CARTE FUNCİARĂ
 PENTRU INFORMARE**

Carte Funciară Nr. 108815 Cisnădie

Nr. cerere 1807
 Ziua 10
 Luna 01
 Anul 2024

Cod verificare
 100163066583



A. Partea I. Descrierea imobilului

TEREN intravilan

Nr. CF vechi: 9271
 Nr. topografic: 3816/1/6

Adresa: Loc. Cisnădie, Jud. Sibiu

Nr. Crt	Nr. cadastral topografic	Nr.	Suprafața* (mp)	Observații / Referințe
A1	108815		379	

Construcții

Crt	Nr. cadastral topografic	Adresa	Observații / Referințe
A1.1	108815-C1	Loc. Cisnădie, jud. Sibiu	Nr. niveluri: 3; S. construita la sol: III mp; CASA DE LOCUIT 5+P+M CONSTRUITA IN ANUL 2012; SUPRAFATA CONSTRUIT DESFASURATA = 299 COMPUSA DIN : LA SUBSOL: GARAJ, CAMERA CENTRALA TERMICA, PIVNITA, RAMPA ACCES - DEMISOL; LA PARTER : BUCATARIE, BAIE, LIVING, CAMERA, CAMERA, HOL+CASA SCARII. LA MANSARDA : BUCATARIE, LIVING, BAIE, HOL, CAMERA, CAMERA, BALCON.

B. Partea II. Proprietari și acte

Inscrierți privitoare la dreptul de proprietate și alte drepturi reale	Referințe
27579 / 21/11/2006 Hotarare nr. 93/2001 emis de Consiliul Local al orasului Cisnădie (HCL Cisnădie nr.206/2006);	
B1 Intabulare, drept de PROPRIETATE, dobandit prin Lege, cota actuala 1/1 1) ORASUL CISNADIE-DOMENIUL PRIVAT OBSERVATII: (provenita din conversia CF 9271)	A1
84715 / 27/11/2015 Act Administrativ nr. 61, din 21/05/2009 emis de PRIMARIA CISNADIE (act administrativ nr. 1/17-07-2015 emis de PRIMARIA CISNADIE, inregistrat cu nr.9653/21.09.2015; act administrativ nr. 178/04-11-2015 emis de PRIMARIA CISNADIE; in scris sub semnatura privata nr. 1366/16-07-2015 emis de TOPIRCEANU OVIDIU VICTOR, inregistrat cu nr. 9653/21.09.2015 la Primaria Cisnădie; Documentația cadastrală avizată și recepționată de OCPI Sibiu.);	
B5 Intabulare, drept de PROPRIETATE, dobandit prin Construire, cota actuala 1/1 1) IVAN CIPRIAN GICA	A1.1

C. Partea III. SARCINI

Inscrierți privind dezmembrămintele dreptului de proprietate, drepturi reale de garanție și sarcini	Referințe
30396 / 27/05/2008 Hotarare nr. 45/2008 emis de Consiliul Local al Orasului Cisnădie (procesul verbal de punere in posesie cu nr.4673/2008);	
C1 Intabulare, drept de FOLOSINTA in conditiile Legii nr.15/2003, dobandit prin Lege, cota actuala 1/1 1) IVAN CIPRIAN GICA OBSERVATII: (provenita din conversia CF 9271)	A1



RAPORT DE EVALUARE Nr.1895/14.03.2024 CLIENT : Orasul Cisnădie

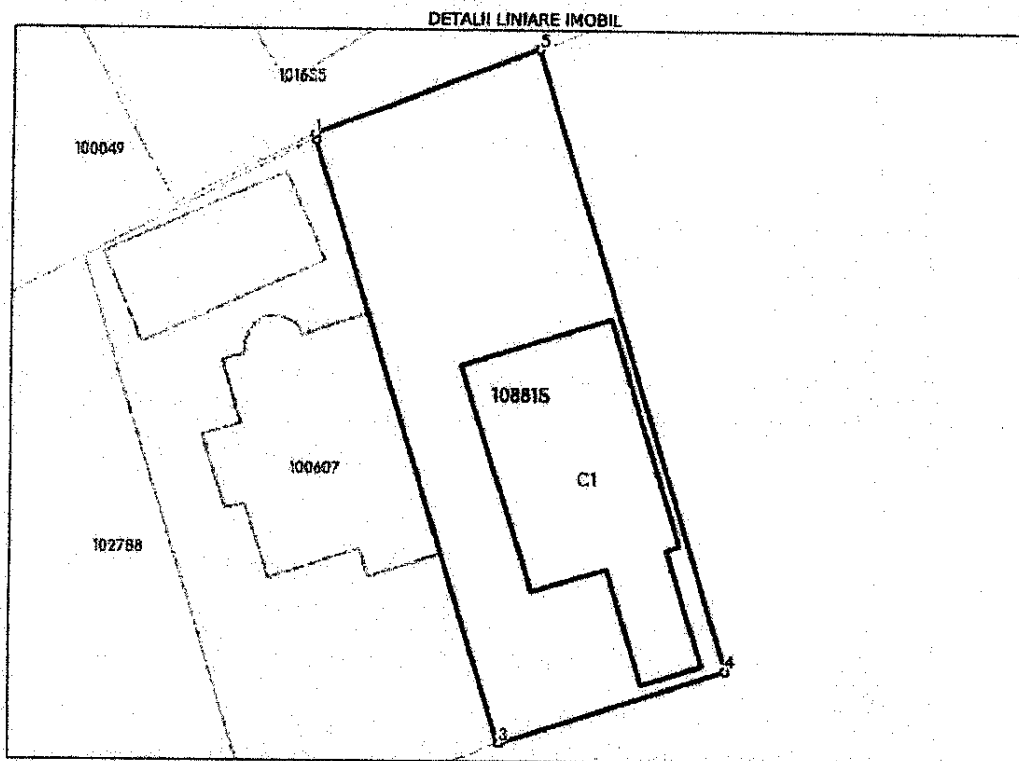
Carte Funciară Nr. 108815 Comuna/Oraș/Municipiu: Cisnădie

Anexa Nr. 1 La Partea I

Teren

Nr cadastral	Suprafata (mp)*	Observatii / Referinte
108815	379	

* Suprafata este determinata in planul de proiectie Stereo 70.




Date referitoare la teren

Nr Crt	Categorie folosinta	Intra vilan	Suprafata (mp)	Tarla	Parcela	Nr. topo	Observatii / Referinte
1	curti constructii	DA	379	-	-	3816/1/6	IMOBILUL ESTE PARTIAL IMPREJMUIT.

Date referitoare la constructii

Crt	Numar	Destinatia constructie	Supraf. (mp)	Situatie juridica	Observatii / Referinte
A1.1	108815-C1	constructii de locuinte	111	Cu acte	S. construita la sol:111 mp; CASA DE LOCUIT S+P+M CONSTRUITA IN ANUL 2012; SUPRAFATA CONSTRUIT DESFASURATA = 299 COMPUSA DIN : LA SUBSOL: GARAJ; CAMERA CENTRALA TERMICA, PIVNITA, RAMPA ACCES - DEMISOL; LA PARTER : BUCATARIE, BAIE, LIVING, CAMERA, CAMERA, HOL+CASA SCARII; LA MANSARDA : BUCATARIE, LIVING, BAIE, HOL, CAMERA, CAMERA, BALCON.



RAPORT DE EVALUARE Nr.1895/14.03.2024 CLIENT : Orasul Cismadie

Carte Funciară Nr. 108815 Comuna/Oras/Municipiu: Cismadie

Lungime Segmente

1) Valorile lungimilor segmentelor sunt obținute din proiecție în plan.

Punct început	Punct sfârșit	Lungime segment ~ (m)
1	2	0.296
2	3	31.404
3	4	11.809
4	5	32.266
5	1	11.886

*** Lungimile segmentelor sunt determinate în planul de proiecție Stereo 70 și sunt rotunjite la 1 milimetru.
 *** Distanța dintre puncte este formată din segmente cumulate ce sunt mai mici decât valoarea 1 milimetru.

Extrasul de carte funciară generat prin sistemul informatic integrat al ANCP este valabil în condițiile prevăzute de art. 7 din Legea nr. 455/2001, coroborat cu art. 3 din O.U.G. nr. 41/2016, exclusiv în mediul electronic, pentru activități și procese administrative prevăzute de legislația în vigoare. Valabilitatea poate fi extinsă și în forma fizică a documentului, fără semnătură olografă, cu acceptul expres sau procedural al instituției publice ori entității care a solicitat prezentarea acestui extras.

Verificarea corectitudinii și realității informațiilor conținute de document se poate face la adresa www.ancpl.ro/verificare, folosind codul de verificare online disponibil în anet. Codul de verificare este valabil 30 de zile calendaristice de la momentul generării documentului.

Data și ora generării,

10/01/2024, 13:00



EvaluariAZ.ro

AL.TOMI SORIN TOMA EXPERT EVALUATOR
Membru titular ANEVAR leg. 10106
Web; www.EvaluariAZ.ro
Facebook: [FB.com/evaluariaz](https://www.facebook.com/evaluariaz)
Tel; +40 0723 006 291
Mail; office@evaluariaz.ro

RAPORT DE EVALUARE Nr.1895/14.03.2024 CLIENT : Orasul Cisnadia

RAPORT DE EVALUARE Nr.1895/14.03.2024 CLIENT : Orasul Cisnădie

F.6.1
 (pag.1)



ROMÂNIA
 JUDEȚUL SIBIU
 PRIMĂRIA ORASULUI CISNĂDIE
 Str. Revoluției nr. 1; Tel.0372 714 180 și 0372 714 179

Nr. 2410 din 31/01/2024

CERTIFICAT DE URBANISM

Nr. 91 din 01/02/2024

În scopul: VANZARE IMOBIL TEREN

Ca urmare a Cererii adresate de PRIMĂRIA ORASULUI CISNĂDIE prin primar GHEORGHE HUJA
 cu sediul în județul Sibiu, oras Cisnădie, localitate componentă
 - , cod poștal 555300, Piața Revoluției, nr. 1, bloc - , scara - , et. - , ap. -
 tel/fax 0372714180, e-mail primaria@cisnadia.ro înregistrată la nr. 2410 din 31/01/2024

pentru imobilul - teren și/sau construcții - situat în județul Sibiu, CISNĂDIE, localitate
 componentă - , cod poștal 555300, ABĂTORULUI, nr. FN, bloc -, scara -, et. -, ap. -
 - sau identificat prin CF 108815 nr. topografic / nr. cadastral/ 108815-C1

În temeiul reglementărilor Documentației de urbanism nr. 1 / 2011 faza PUG, aprobată
 prin Hotărârea Consiliului Local CISNĂDIE nr. 238 / 2015

În conformitate cu prevederile Legii nr. 50/1991, privind autorizarea executării lucrărilor de construcții,
 republicată, cu modificările și completările ulterioare,

SE CERTIFICĂ:

1. REGIMUL JURIDIC

Terenul este:

- * situat în INTRAVILAN, PROPRIETARI: B1) Intabulare, drept de PROPRIETATE, dobândit prin Lege, DOMENIUL PRIVAT AL ORASULUI CISNĂDIE cota 1/1; B5) Intabulare, drept de PROPRIETATE, dobândit prin Construire, IVAN CIPRIAN GICA cota 1/1; C1) Intabulare, drept de FOLOSINȚĂ în cond. Lg. 15/2003, dobândit prin Lege, IVAN CIPRIAN GICA cota 1/1
- * grevat cu servitute NU
- * zona protejată NU
- * cu interdicții de construire NU
- * zona declarată de interes public NU

2. REGIMUL ECONOMIC

- * folosința actuală: CURȚI CONSTRUCȚII
- * destinația: L1- SUBZONA LOCUINTELOR INDIVIDUALE ȘI COLECTIVE MICI
- * Stabilită prin: P.U.G. aprobat cu H.C.L. 238/2015; H.C.L.154/2021
- * reglementări fiscale: H.C.L. 101/2023; ZONA DE IMPOZITARE "B"

RAPORT DE EVALUARE Nr.1895/14.03.2024 CLIENT : Orasul Cisnădie

F.6.1
(pag.2)

3. REGIMUL TEHNIC

- * SUBZONA:L1 - SUBZONA LOCUINTELOR INDIVIDUALE ȘI COLECTIVE MICI
- * CARACTERISTICI ALE PARCELELOR:
- * AMPLASAREA CLĂDIRILOR FAȚĂ DE ALINIAMENT: Retras cu minim 5m fata de aliniament
- * AMPLASAREA CLĂDIRILOR FAȚĂ DE LIMITELE LATERALE ȘI POSTERIOARE ALE PARCELELOR:clădirile vor respecta regimul de construire propriu zonei de amplasare;
- * CIRCULAȚII ȘI ACCESE, STATIONAREA AUTOVEHICOLELOR:L1 - staționarea autovehicolelor se admite numai în interiorul parcelei, deci în afara circulațiilor publice.
- * ÎNĂLȚIMEA MAXIMĂ ADMISIBILĂ A CLĂDIRILOR: L1 Cisnădie - înălțimea maximă a clădirii măsurată de la nivelul terenului la cornișă va respecta înălțimea maximă rezultată din armonizarea arhitecturii cu imobilele vecine;
- * ASPECTUL EXTERIOR AL CLĂDIRILOR:L1 - clădirile noi sau modificările/reconstrucțiile de clădiri existente se vor integra în caracterul general al zonei și se vor armoniza cu clădirile învecinate ca arhitectură și finisaje; garajele și anexele vizibile din circulațiile publice se vor armoniza ca finisaje și arhitectură cu clădirea principală;
- * CONDIȚII DE ECHIPARE EDILITARĂ: L1 - toate clădirile vor fi racordate la rețelele tehnico-edilitare publice;
- * POT: va respecta POT inițial al lotizării, dar nu mai mult de 45%.
- * CUT: maxim pentru înălțimi P+1 = 0.9 mp ADC/mp teren
- * ÎMPREJMUIRI: se va menține caracterul existent al împrejurimilor astfel: gardurile spre stradă vor fi transparente sau opace în funcție de caracterul zonei, vor avea maxim 2.2m înălțime și minim 1.5m înălțime din care un soclu opac de 0.40m și, cele transparente vor fi dublate de gard viu; gardurile spre limitele separate vor putea fi opace cu înălțimi de maxim 2.2m care vor masca spre vecini garaje, sere, anexe.
- * SUPRAFATA TERENULUI:379mp

4. REGIMUL DE ACTUALIZARE

Prezentul certificat de urbanism poate fi utilizat în scopul declarat pentru:

VANZARE IMOBIL TEREN

Certificatul de urbanism nu ține loc de autorizație de construire / desființare și nu conferă dreptul de a executa lucrări de construcții.

5.OBLIGAȚII ALE TITULARULUI CERTIFICATULUI DE URBANISM:

În scopul elaborării documentației pentru autorizarea executării lucrărilor de construcții - de construire/de desființare - solicitantul se va adresa autorității competente pentru protecția mediului:

În aplicarea Directivei Consiliului 85/337/CEE (Directiva EIA) privind evaluarea efectelor anumitor proiecte publice și private asupra mediului, modificată prin Directiva Consiliului 97/11/CE și prin Directiva Consiliului și Parlamentului European 2003/35/CE privind participarea publicului la elaborarea anumitor planuri și programe în legătură cu mediul și modificarea, cu privire la participarea publicului și accesul la justiție, a Directivei 85/337/CEE și a Directivei 96/61/CE, prin certificatul de urbanism se comunică solicitantului obligația de a contacta autoritatea teritorială de mediu pentru ca aceasta să analizeze și să decidă, după caz, încadrarea / neîncadrarea proiectului investiției publice/private în lista proiectelor supuse evaluării impactului asupra mediului.

În aplicarea prevederilor Directivei Consiliului 85/337/CEE, procedura de emitere a acordului de mediu se desfășoară după emiterea Certificatului de urbanism, anterior depunerii documentației pentru autorizarea executării lucrărilor de construcții la autoritatea administrației publice competente.

În vederea satisfacerii cerințelor cu privire la procedura de emitere a acordului de mediu autoritatea competentă pentru protecția mediului stabilește mecanismul asigurării consultării publice, centralizării opțiunilor publicului și formulării unui punct de vedere oficial cu privire la realizarea investiției în acord cu rezultatele consultării publice.

În aceste condiții:

După primirea prezentului Certificat de urbanism, TITULARUL are obligația de a se prezenta la autoritatea competentă pentru protecția mediului în vederea evaluării inițiale a investiției și stabilirii necesității evaluării efectelor acesteia asupra mediului. În urma evaluării inițiale a investiției se va emite actul administrativ al autorității competente pentru protecția mediului.

În situația în care autoritatea competentă pentru protecția mediului stabilește necesitatea evaluării efectelor investiției asupra mediului, solicitantul are obligația de a notifica acest fapt autorității administrației publice competente cu privire la menținerea cererii pentru autorizarea executării lucrărilor de construcții.

În situația în care, după emiterea Certificatului de urbanism ori pe parcursul derulării procedurii de evaluare a efectelor investiției asupra mediului solicitantul renunță la intenția de realizare a investiției, acesta are obligația de a notifica acest fapt autorității administrației publice competente.



RAPORT DE EVALUARE Nr.1895/14.03.2024 CLIENT : Orasul Cisnădie

F.6.1
(pag.3)

6. CEREREA DE EMITERE A AUTORIZAȚIEI DE CONSTRUIRE/DESFĂȘINȚARE va fi însoțită de următoarele documente:

- a) Certificatul de urbanism
- b) Dovada titlului asupra imobilului, teren și/sau construcții, sau, după caz, extrasul de plan cadastral actualizat la zi și extrasul de carte funciară de informare actualizat la zi, în cazul în care legea nu dispune altfel (copie legalizată);

c) Documentația tehnică - D.T., după caz (2 exemplare originale):

D.T.A.C.

D.T.O.E.

D.T.A.D.

d) Avizele și acordurile stabilite prin certificatul de urbanism:

d.1. Avize și acorduri privind utilitățile urbane și infrastructura (copie):

alimentare cu apă

gaze naturale

Alte avize/acorduri:

canalizare

telefonizare

alimentare cu energie electrică

salubritate

alimentare cu energie termică

transport urban

d.2. Avize și acorduri privind:

securitatea la incendiu

protecția civilă

sănătatea populației

d.3. Avizele/acordurile specifice ale administrației publice centrale și/sau ale serviciilor descentralizate ale acestora (copie):

d.4. Studii de specialitate (1 exemplar original):

e) Punctul de vedere/actul administrativ al autorității competente pentru protecția mediului (copie);

f) Documente de plată ale următoarelor taxe (copie):

Prezentul certificat de urbanism are valabilitatea de 12 luni de la data emiterii.

Primar,
Huja Gheorghe

L.S.




Secretar General,
Rusu Clorian Constantin

Achiziționat de,
Julia Elena

Intocmit,
Baciu Elena

Achitat taxa de 0 lei, conform chitanței nr. scutit taxe din 01/02/2024

Prezentul certificat de urbanism a fost transmis solicitantului DIRECT la data de 02.02.24



RAPORT DE EVALUARE Nr.1895/14.03.2024 CLIENT : Orasul Cisnădie

F.6.1
(pag.4)

În conformitate cu prevederile legii nr.50/1991 privind autorizarea executării lucrărilor de construcții, cu modificările și completările ulterioare.

se prelungeste valabilitatea
Certificatului de urbanism
de la data de până la data de

După această dată, o nouă prelungire a valabilității nu este posibilă, solicitantul urmând să obțină, în condițiile legii, un alt certificat de urbanism

PRIMAR,

SECRETAR GENERAL,

ARHITECT ȘEF,

INTOCMIT,

Data prelungirii valabilității

Achitat taxa de lei, conform chitanței nr. din

Transmis solicitantului la data de

10/10/10



10/10/10

10/10/10


10

10

FOTOGRAFII



RAPORT DE EVALUARE Nr.1895/14.03.2024 CLIENT : Orasul Cismadie




Anexe de calcul:

RAPORT DE EVALUARE Nr.1895/14.03.2024 CLIENT : Orasul Cismadie

Anexa A Evaluare teren

NR. CF	108815	Nr. cad	108815	
Elemente de comparație	Terenul evaluat	Teren comparabil	Teren comparabil "B"	Teren comparabil "C"
		"A" (oferta)	(oferta)	(oferta)
Preț unitar vanzare / ofertare (Euro / mp)		54,00	65,00	66,67
Data ofertării		Martie 2024	Martie 2024	Martie 2024
Pret de vanzare negociat (Eur/mp)-10%		48,60	58,50	60,00
Drept de proprietate	Deplin	Deplin	Deplin	Deplin
ajustare pentru dr. de proprietate (euro / mp)		0%	0%	0%
		0	0	0
Preț ajustat (Euro / mp)		48,60	58,50	60,00
Restricții legale	in apropiere	similar	similar	similar
ajustare pentru restricții legale (Euro / mp)		0%	0%	0%
		0	0	0
Preț ajustat (Euro / mp)		48,60	58,50	60,00
Condiții ale pieței	la piata	la piata	la piata	la piata
ajustare pentru cond. de piata (Euro / mp)		0%	0%	0%
		0	0	0
Preț ajustat (Euro / mp)		48,60	58,50	60,00
Localizare	Cismadie - str.AbatoruluiFN	Cismadie-inferior	Cismadie-superior	Cismadie-superior
		5%	-10%	-10%
		2	-6	-6
Preț ajustat (Euro / mp)		51,03	52,65	54,00
Caracteristici fizice teren - suprafata (mp)	379,00	845	3.819	1.200



RAPORT DE EVALUARE Nr.1895/14.03.2024 CLIENT : Orasul Cisnădie

ajustare pentru caracteristici fizice (Euro /mp)		1%	3%	1%
		1	1,58	0,54
Preț ajustat (Euro / mp)		51,54	54,23	54,54
Utilitățile tehnico-edilitare disponibile	apa ,gaz curent, canal	similar	similar	in zona
ajustare pentru utilitati (Euro / mp)		0%	0%	0%
		0	0	0
Preț ajustat (Euro / mp)		51,54	54,23	54,54
Deschidere (forma)	Acces -deschidere de 12m	deschidere 9,4- superior	2 deschideri - superior	deschidere-24ml- superior
ajustare pentru deschidere (Euro / mp)		-2%	-5%	-5%
		-1,03	-2,71	-2,73
Preț ajustat (Euro / mp)		50,51	51,52	51,82
Amenajare	Liber	liber	liber	liber
ajustare pentru incadrarea in PUZ (Euro / mp)		0%	0%	0%
		0,00	0,00	0,00
Preț ajustat (Euro / mp)		50,51	51,52	51,82
ajustare totală brută		4	10	9
ajustare totală brută (% din prețul de vânzare)		7,4%	15,6%	13,9%
Preț ajustat (Euro / mp)	50,51	50,51	51,52	51,82

Suprafața teren exclusiv = 379,00 mp

Valoare lei/Euro = 4,9675

Valoare teren exclusiv = 95093 LEI

Valoare totala teren rotunjita= echivalent 95.100 LEI
 19.100 EURO

*NOTA; Negocierea: reprezinta procesul prin care doua sau mai multe parti intre care exista interdependenta dar si divergente opteaza in mod voluntar pentru conlucrare in vederea ajungerii la un acord reciproc avantajos. Cuantumul negocierii este 10% intrucat pe de o parte oferta este mai mare decat cererea in zona iar pe de alta parte vanzatorii au tendinta sa creasca pretul de vanzare pentru a avea marja de negociere. Ajustarile din grila vin sa sustina comportamentul cumparatorului si al vanzatorului in cadrul unei tranzactii ipotetice, indiferent ca este criza sau crestere economica;vanzatorul nu este dispus sa negocieze puternic in interactiunea cu cumparatorul promitent din contra acesta se manifesta conform datelor din cadrul definitiei valorii de piata. Rata scaderii pretului de oferta din proprie initiativa este mai mare decat rata negocierii. Referitor la ajustarea din negociere se mentioneaza ca nu se regaseste in ajustarea totala bruta.

Ajustare

Ajustare restrictii legale este zero la toate comparabilele acestea neavand restrictii legale cunoscute

Ajustare pentru conditiile pietei nu se face la nici o comparabila


Ajustare pentru localizare -s-a aplicat ajustare negativa in cazul comparabilei B ,C , aceasta este situata in zona superioara proprietatii subiect , mai aproape de case si centrul orasului , pozitiva la comarabila A , fiind mai departe de centrul orasului;-s-a aplicat tehnica interviului;

Ajustare pentru suprafata : S-au aplicat ajustari , ajustare pozitiva la comparabila A, B, C aceasta avand suprafata mai mare este mai putin atractiva pe piata imobiliara-s-a aplicat tehnica interviului

Ajustari pentru utilitati - nu s-au aplicat ajustari toate comparabilele dispun de utilitati la distante aproximativ egale-tehnica interviului

Ajustare pentru deschidere - s-au aplicat ajustari negative la comparabila A,B,C acestea avand deschideri generoase dar si raport laturi superior cu al proprietatii subiect, -se considera optim raportul laturilor 1/3 ;-tehnica interviului

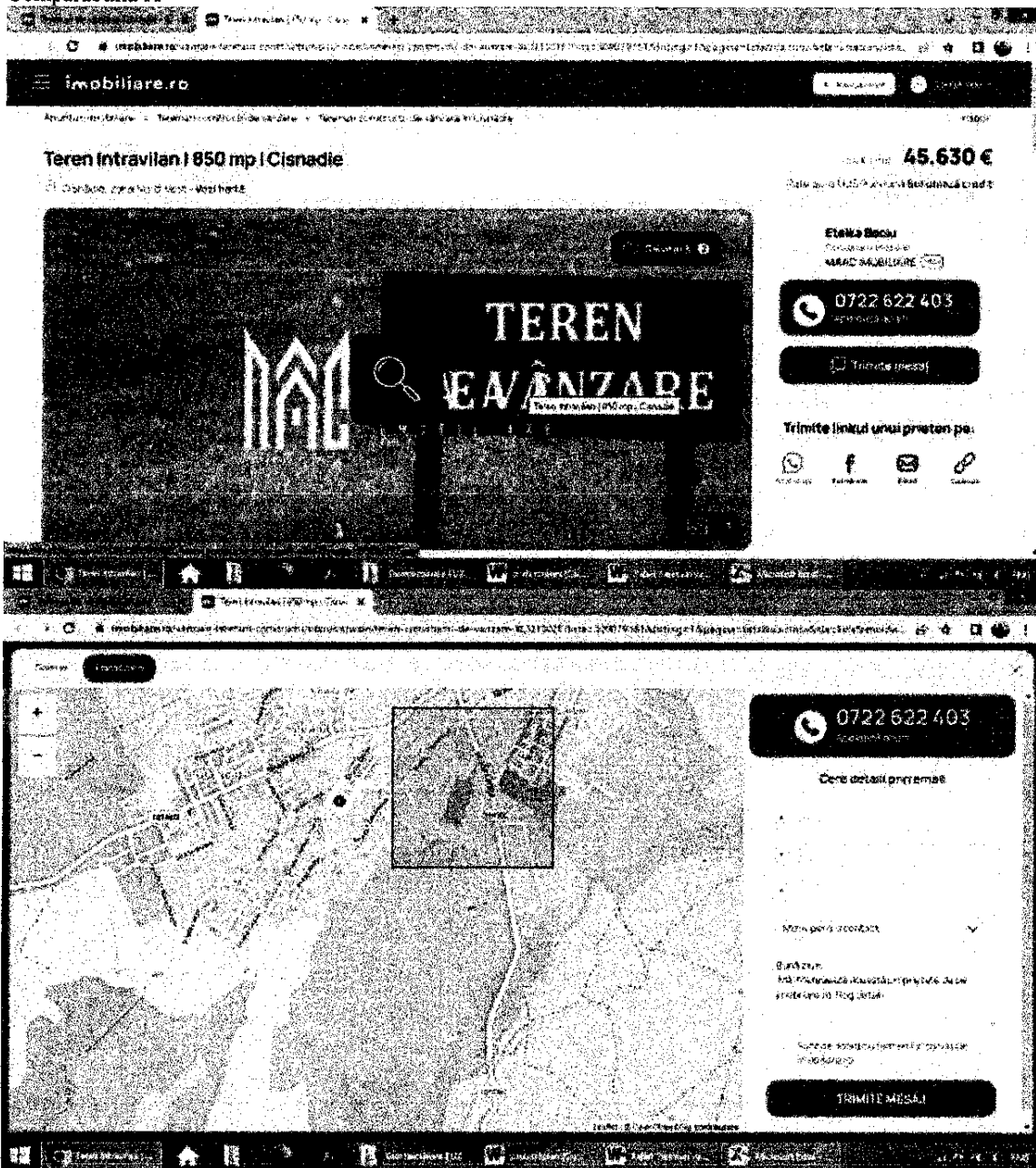
Ajustare pentru amenajare - ; nu s-au aplicat ajustari la comparabila , A,B ,C intrucat acestea sunt terenuri ,libere , neconstruite -tehnica interviului



RAPORT DE EVALUARE Nr.1895/14.03.2024 CLIENT : Orasul Cismadie

EXTRAS PRIVIND PRETURILE PE SEGMENTUL DE PIATA AL PROPRIETATII

Comparabila A



Terenul este cu doua fronturi stradale in suprafata de 850 mp:

- Deschidere 9.40 ml
- Adancime 78.78/68.08 ml
- Regim de inaltime P sau P+2 NIVELURI

Toate utilitatile sunt la granita terenului. Nu necesita PUZ. Deschidere la 2 strazi, posibilitate de extindere pana la 3.500 mp.

Terenul este situat intr-o zona cu interes si potential maxim, pretabil pentru o dezvoltare imobiliara. Merita vazut.

1. The first part of the document discusses the importance of maintaining accurate records of all transactions and activities. It emphasizes that this is crucial for ensuring transparency and accountability in the organization's operations.

2. The second part of the document outlines the various methods and tools used to collect and analyze data. It highlights the need for consistent data collection procedures and the use of advanced analytical techniques to derive meaningful insights from the data.

3. The third part of the document focuses on the implementation of data-driven decision-making processes. It provides a detailed overview of the steps involved in identifying key performance indicators (KPIs) and using data to inform strategic decisions.

4. The fourth part of the document discusses the challenges and risks associated with data management and analysis. It addresses issues such as data privacy, security, and the potential for bias or misinterpretation of data.

5. The final part of the document provides a summary of the key findings and recommendations. It emphasizes the importance of ongoing monitoring and evaluation to ensure that the data-driven approach remains effective and relevant over time.

RAPORT DE EVALUARE Nr.1895/14.03.2024 CLIENT : Orasul Cisnadie

Pentru mai multe detalii, precizati telefonic ca ati vazut anuntul ID: CP1663436

The screenshot shows a real estate listing on the website www.imobiliare.ro. The listing is for a plot of land in Cisnadie. The title is "Teren intravilan 1850 mp | Cisnadie". The price is listed as 0722 622 403. The listing includes a "Specificatii" section with the following details:

Suprafata teren	845 mp
Tip teren	constructii
Clasificarea teren	intravilan
Front strada	9.4 m
Latimea	2
Latura drumului	9.4 m

Below the specifications, there is a "Notițe" section. At the bottom of the screenshot, a URL is provided: <https://www.imobiliare.ro/vanzare-terenuri-constructii/sibiu/cisnadie/teren-constructii-de-vanzare-XCSII302E?lista=309079381&listing=1&pagina=lista&sla=lista&sla=lista&imoidviz=4189190916>

Comparabila B

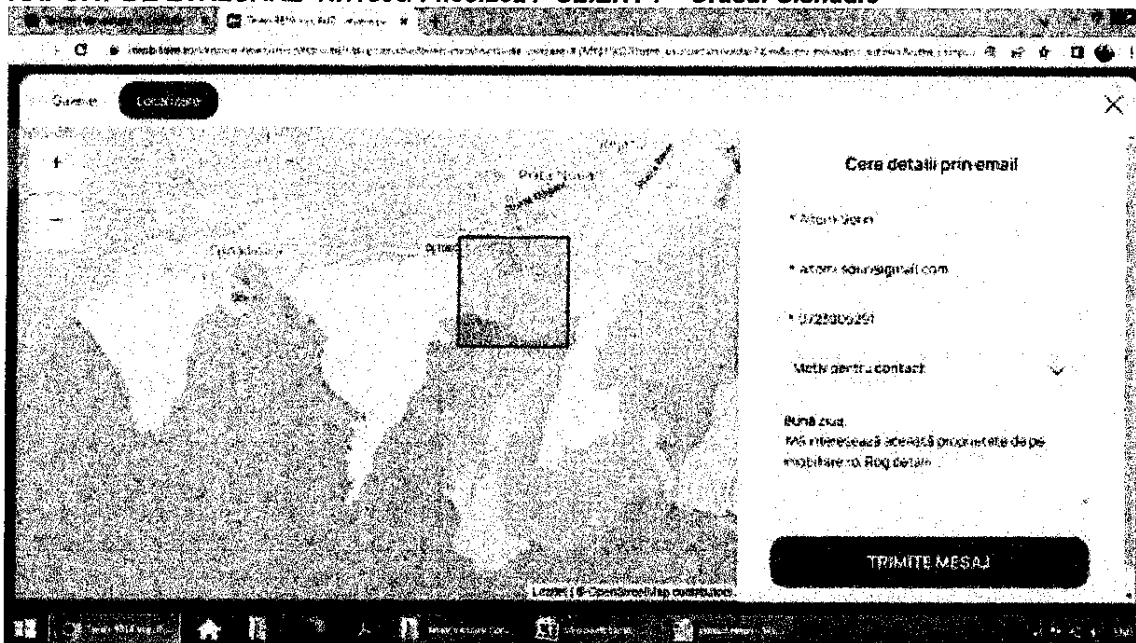
The screenshot shows a real estate listing on the website www.imobiliare.ro. The listing is for a plot of land in Cisnadie. The title is "Teren 3819 mp, PUZ , vedere panoramica, Livezii - Cisnadie". The price is listed as 0768 199 157. The listing includes a "Teren 3819 mp, PUZ , vedere panoramica, Livezii - Cisn..." section with the following details:

854 mp **248.235 €**
 Rate de la 6.210 RON/luna

Below the text, there is a large image showing a landscape with a logo for "PALTINUL" in the center. The logo features a stylized tree and the word "PALTINUL".



RAPORT DE EVALUARE Nr.1895/14.03.2024 CLIENT : Orasul Cisnadioara



AMPLASAMENT: Terenul se afla pe strada Livezii, o zona foarte linistita in mijlocul naturii, cu vedere panoramica spre Muntii Fagaras, varful Magura, Cisnadioara, Cetatea si loc. Cisnadioara, cu acces facil dintr-o strada asfaltata si cu utilitati la strada, fiind ideal atat pentru constructia unui ansamblu de locuinte dar si pentru case individuale.

DESCRIERE: Terenul are o suprafata de aprox. 3819 mp, format din 2 parcele una cu deschidere la strada de aprox. 29 m la strada Livezii, asfaltata, iar adancimea de aprox. 60 metri cu o suprafata de aprox. 1750 mp avand drum prevazut la doua laturi ale parcelei, iar cealalta parcela este in spate cu o suprafata de aprox. 2070 mp.

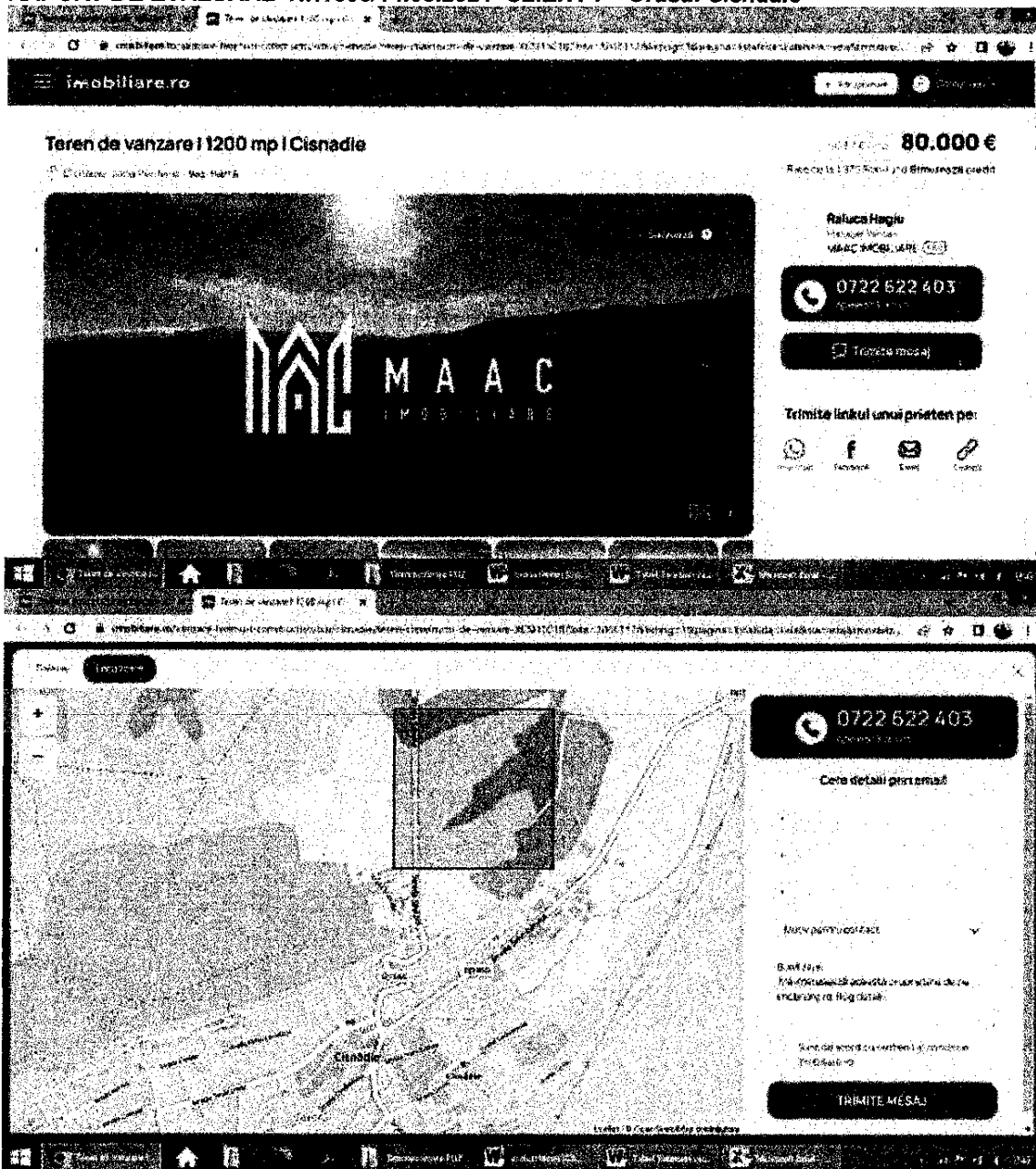
ALTE DETALII: PUZ-ul a fost eliberat recent, iar terenul este pretabil pentru case individuale, cuplate sau insiruite, POT 45%, CUT 0.9 - 1.3. Curentul si gazul se afla pe strada Livezii, la limita parcelei, iar apa si canalul se afla la aproximativ 200m.

https://www.imobiliare.ro/vanzare-terenuri-constructii/sibiu/cisnadioara/teren-constructii-de-vanzare-X7MN13020?utm_source=imoradar24.ro&utm_medium=redirect&utm_campaign=imoradar24.ro-vanzare-terenuri-cisnadioara&utm_term=248235-0-3819

Comparabila C



RAPORT DE EVALUARE Nr.1895/14.03.2024 CLIENT : Orasul Cisnadie



MAAC Imobiliare va pune spre vanzare teren cu suprafata de 1200 mp in Cisnadie.

Intabulat cu nr. CF si geometrie.

Terenul este destinat pentru constructii de case P+1+M si P+2+M.

Suprafata este dreapta, fara constructii pe ea, iar deschiderea la strada este de 24 ml.

Utilitatile se afla la 50ml.

Locatia are parte de un peisaj superb, avand vedere spre muntii Fagaras.

Pentru mai multe detalii precizati telefonic ca ati vazut anuntul cu ID: CP1425557
<https://www.imobiliare.ro/vanzare-terenuri-constructii/sibiu/cisnadie/teren-constructii-de-vanzare-XCSI1301B?lista=3066112&listing=1&pagina=lista&sla=lista&sla=lista&imoidviz=4189190916>



EvaluariAZ.ro

AL.TOMI SORIN TOMA EXPERT EVALUATOR
Membru titular ANEVAR leg. 10106
Web: www.EvaluariAZ.ro
Facebook: [FB.com/evaluariaz](https://www.facebook.com/evaluariaz)
Tel: +40 0723 006 291
Mail: office@evaluariaz.ro

RAPORT DE EVALUARE Nr.1895/14.03.2024 CLIENT : Orasul Cismadie

INIȚIATOR,
PRIMAR,
GHEORGHE HUZAR



Handwritten text, possibly a signature or name, located in the upper center of the page.

Small handwritten mark or character on the right edge of the page.

Small handwritten mark or character on the right edge of the page.



ROMÂNIA
JUDEȚUL SIBIU

PRIMĂRIA ORASULUI CISNADIE
Str. Revoluției nr. 1; Tel.0372 714 180 și 0372 714 179

Nr. 2410 din 31/01/2024

CERTIFICAT DE URBANISM

Nr. 91 din 01/02/2024

În scopul: VANZARE IMOBIL TEREN

Ca urmare a Cererii adresate de PRIMĂRIA ORASULUI CISNADIE prin primar GHEORGHE HUJA
cu sediul în județul Sibiu, oras Cisnadie, localitate componentă
- , cod poștal 555300, Piața Revoluției, nr. 1, bloc , scara , et. , ap. ,
tel/fax 0372714180, e-mail primaria@cisnadie.ro înregistrată la nr. 2410 din 31/01/2024

pentru imobilul - teren și/sau construcții - situat în județul Sibiu, CISNADIE, localitate
componentă - , cod poștal 555300, ABATORULUI, nr. FN, bloc -, scara -, et. -, ap.
- sau identificat prin CF 108815 nr. topografic / nr. cadastral/ 108815-C1

În temeiul reglementărilor Documentației de urbanism nr. 1 / 2011 faza PUG, aprobată
prin Hotărârea Consiliului Local CISNADIE nr. 238 / 2015.

În conformitate cu prevederile Legii nr. 50/1991, privind autorizarea executării lucrărilor de construcții,
republicată, cu modificările și completările ulterioare,

SE CERTIFICĂ:

1. REGIMUL JURIDIC

Terenul este:

- * situat în INTRAVILAN, PROPRIETARI: B1) intabulare, drept de PROPRIETATE, dobândit prin Lege, DOMENIUL PRIVAT AL ORASULUI CISNADIE cota 1/1; B5) intabulare, drept de PROPRIETATE, dobândit prin Construire, IVAN CIPRIAN GICA cota 1/1; C1) intabulare, drept de FOLOSINTA în cond. Lg. 15/2003, dobândit prin Lege, IVAN CIPRIAN GICA cota 1/1
- * grevat cu servitute NU
- * zona protejată NU
- * cu interdicții de construire NU
- * zona declarată de interes public NU

2. REGIMUL ECONOMIC

- * folosința actuală: CURȚI CONSTRUCȚII
- * destinația: L1- SUBZONA LOCUINȚELOR INDIVIDUALE ȘI COLECTIVE MICI
- * Stabilită prin: P.U.G. aprobat cu H.C.L. 238/2015; H.C.L.154/2021
- * reglementări fiscale: H.C.L. 101/2023; ZONA DE IMPOZITARE "B"

3. REGIMUL TEHNIC

- * SUBZONA:L1 - SUBZONA LOCUINTELOR INDIVIDUALE ȘI COLECTIVE MICI
- * CARACTERISTICI ALE PARCELELOR:
- * AMPLASAREA CLĂDIRILOR FAȚĂ DE ALINIAMENT: Retras cu minim 5m fata de aliniament
- * AMPLASAREA CLĂDIRILOR FAȚĂ DE LIMITELE LATERALE ȘI POSTERIOARE ALE PARCELELOR:clădirile vor respecta regimul de construire propriu zonei de amplasare;
- * CIRCULAȚII ȘI ACCESE, STAȚIONAREA AUTOVEHICOLELOR:L1 - staționarea autovehicolelor se admite numai în interiorul parcelei, deci în afara circulațiilor publice.
- * ÎNĂLȚIMEA MAXIMĂ ADMISIBILĂ A CLĂDIRILOR: L1 Cisnădie - înălțimea maximă a clădirii măsurată de la nivelul terenului la cornișă va respecta înălțimea maximă rezultată din armonizarea arhitecturii cu imobilele vecine;
- * ASPECTUL EXTERIOR AL CLĂDIRILOR:L1 - clădirile noi sau modificările/reconstrucțiunile de clădiri existente se vor integra în caracterul general al zonei și se vor armoniza cu clădirile învecinate ca arhitectură și finisaje; garajele și anexele vizibile din circulațiile publice se vor armoniza ca finisaje și arhitectură cu clădirea principală;
- * CONDIȚII DE ECHIPARE EDILITARĂ: L1 - toate clădirile vor fi racordate la rețelele tehnico-edilitare publice;
- * POT: va respecta POT inițial al lotizării, dar nu mai mult de 45%.
- * CUT: maxim pentru înălțimi P+1 = 0.9 mp ADC/mp teren
- * ÎMPREJMUIRI: se va menține caracterul existent al împrejurimilor astfel: gardurile spre stradă vor fi transparente sau opace în funcție de caracterul zonei, vor avea maxim 2.2m înălțime și minim 1.5m înălțime din care un soclu opac de 0.40m și, cele transparente vor fi dublate de gard viu; gardurile spre limitele separative vor putea fi opace cu înălțimi de maxim 2.2m care vor masca spre vecini garaje, sere, anexe.
- * SUPRAFATA TERENULUI:379mp

4. REGIMUL DE ACTUALIZARE

Prezentul certificat de urbanism poate fi utilizat în scopul declarat pentru:

VANZARE IMOBIL TEREN

Certificatul de urbanism nu ține loc de autorizație de construire / desființare și nu conferă dreptul de a executa lucrări de construcții.

5.OBLIGAȚII ALE TITULARULUI CERTIFICATULUI DE URBANISM:

În scopul elaborării documentației pentru autorizarea executării lucrărilor de construcții - de construire/de desființare - solicitantul se va adresa autorității competente pentru protecția mediului:

În aplicarea Directivei Consiliului 85/337/CEE (Directiva EIA) privind evaluarea efectelor anumitor proiecte publice și private asupra mediului, modificată prin Directiva Consiliului 97/11/CE și prin Directiva Consiliului și Parlamentului European 2003/35/CE privind participarea publicului la elaborarea anumitor planuri și programe în legătură cu mediul și modificarea, cu privire la participarea publicului și accesul la justiție, a Directivei 85/337/CEE și a Directivei 96/61/CE, prin certificatul de urbanism se comunică solicitantului obligația de a contacta autoritatea teritorială de mediu pentru ca aceasta să analizeze și să decidă, după caz, încadrarea / neîncadrarea proiectului investiției publice/private în lista proiectelor supuse evaluării impactului asupra mediului.

În aplicarea prevederilor Directivei Consiliului 85/337/CEE, procedura de emitere a acordului de mediu se desfășoară după emiterea Certificatului de urbanism, anterior depunerii documentației pentru autorizarea executării lucrărilor de construcții la autoritatea administrației publice competente.

În vederea satisfacerii cerințelor cu privire la procedura de emitere a acordului de mediu autoritatea competentă pentru protecția mediului stabilește mecanismul asigurării consultării publice, centralizării opțiunilor publicului și formulării unui punct de vedere oficial cu privire la realizarea investiției în acord cu rezultatele consultării publice.

În aceste condiții:

După primirea prezentului Certificat de urbanism, TITULARUL are obligația de a se prezenta la autoritatea competentă pentru protecția mediului în vederea evaluării inițiale a investiției și stabilirii necesității evaluării efectelor acesteia asupra mediului. În urma evaluării inițiale a investiției se va emite actul administrativ al autorității competente pentru protecția mediului.

În situația în care autoritatea competentă pentru protecția mediului stabilește necesitatea evaluării efectelor investiției asupra mediului, solicitantul are obligația de a notifica acest fapt autorității administrației publice competente cu privire la menținerea cererii pentru autorizarea executării lucrărilor de construcții.

În situația în care, după emiterea Certificatului de urbanism ori pe parcursul derulării procedurii de evaluare a efectelor investiției asupra mediului solicitantul renunță la intenția de realizare a investiției, acesta are obligația de a notifica acest fapt autorității administrației publice competente.

6. CEREREA DE EMITERE A AUTORIZAȚIEI DE CONSTRUIRE/DESFIINȚARE va fi însoțită de următoarele documente:

- a) Certificatul de urbanism
b) Dovada titlului asupra imobilului, teren și/sau construcții, sau, după caz, extrasul de plan cadastral actualizat la zi și extrasul de carte funciară de informare actualizat la zi, în cazul în care legea nu dispune altfel (copie legalizată);

c) Documentația tehnică - D.T., după caz (2 exemplare originale):

D.T.A.C.

D.T.O.E.

D.T.A.D.

d) Avizele și acordurile stabilite prin certificatul de urbanism:

d.1. Avize și acorduri privind utilitățile urbane și infrastructura(copie):

alimentare cu apa

gaze naturale

Alte avize/acorduri:

canalizare

telefonizare

alimentare cu energie electrica

salubritate

alimentare cu energie termica

transport urban

d. 2. Avize și acorduri privind:

securitatea la incendiu

protecția civilă

sănătatea populației

d.3. Avizele/acordurile specifice ale administrației publice centrale și/sau ale serviciilor descentralizate ale acestora (copie):

d.4. Studii de specialitate (1 exemplar original):

e) Punctul de vedere/actul administrativ al autorității competente pentru protecția mediului (copie);

f) Documente de plată ale următoarelor taxe (copie):

Prezentul certificat de urbanism are valabilitatea de 12 luni de la data emiterii.

Primar,
Huja Gheorghe

L.S.



Secretar General,
Rusu Ciprian Constantin

Arhitect șef,
Jula Elena

Intocmit,
Baicu Elena

Achitat taxa de 0 lei, conform chitanței nr scutit taxe din 01/02/2024

Prezentul certificat de urbanism a fost transmis solicitantului DIRECT la data de 02.02.24

În conformitate cu prevederile legii nr.50/1991 privind autorizarea executării lucrărilor de construcții, cu modificările și completările ulterioare

se prelungeste valabilitatea
Certificatului de urbanism
de la data de până la data de

După această dată, o nouă prelungire a valabilității nu este posibilă, solicitantul urmând să obțină, în condițiile legii, un alt certificat de urbanism

PRIMAR,

SECRETAR GENERAL,

ARHITECT ȘEF,

INTOCMIT,

Data prelungirii valabilității

Achitat taxa de lei, conform chitanței nr. din

Transmis solicitantului la data de



Oficiul de Cadastru și Publicitate Imobiliară SIBIU
Biroul de Cadastru și Publicitate Imobiliară Sibiu

EXTRAS DE CARTE FUNCİARĂ PENTRU INFORMARE

Carte Funciară Nr. 108815 Cisnadie

Nr. cerere	1807
Ziua	10
Luna	01
Anul	2024

Cod verificare
100163066583



A. Partea I. Descrierea Imobilului

TEREN Intravilan

Nr. CF vechi:9271
Nr. topografic:3816/1/6

Adresa: Loc. Cisnadie, Jud. Sibiu

Nr. Crt	Nr. cadastral Nr. topografic	Suprafața* (mp)	Observații / Referințe
A1	108815	379	

Construcții

Crt	Nr cadastral Nr. topografic	Adresa	Observații / Referințe
A1.1	108815-C1	Loc. Cisnadie, Jud. Sibiu	Nr. niveluri:3; S. construita la sol:111 mp; CASA DE LOCUIT S+P+M CONSTRUITA IN ANUL 2012; SUPRAFATA CONSTRUIT DESFASURATA = 299 COMPUSA DIN : LA SUBSOL: GARAJ, CAMERA CENTRALA TERMICA, PIVNITA, RAMPA ACCES - DEMISOL; LA PARTER : BUCATARIE, BAIE, LIVING, CAMERA, CAMERA, HOL+CASA SCARII. LA MANSARDA : BUCATARIE, LIVING, BAIE, HOL, CAMERA, CAMERA, BALCON.

B. Partea II. Proprietari și acte

Înscrieri privitoare la dreptul de proprietate și alte drepturi reale		Referințe
27579 / 21/11/2006		
Hotarare nr. 93/2001 emis de Consiliul Local al orasului Cisnadie (HCL Cisnadie nr.206/2006);		
B1	Intabulare, drept de PROPRIETATE, dobandit prin Lege, cota actuala 1/1	A1
1) ORASUL CISNADIE-DOMENIUL PRIVAT OBSERVATIIL: (provenita din conversia CF 9271)		
84715 / 27/11/2015		
Act Administrativ nr. 61, din 21/05/2009 emis de PRIMARIA CISNADIE (act administrativ nr. 1/17-07-2015 emis de PRIMARIA CISNADIE, inregistrat cu nr.9653/21.09.2015; act administrativ nr. 178/04-11-2015 emis de PRIMARIA CISNADIE; in scris sub semnatura privata nr. 1366/16-07-2015 emis de TOPIRCEANU OVIDIU VICTOR, inregistrat cu nr. 9653/21.09.2015 la Primaria Cisnadie; Documentatia cadastrala avizata si receptionata de OCPI Sibiu.);		
B5	Intabulare, drept de PROPRIETATE, dobandit prin Construire, cota actuala 1/1	A1.1
1) IVAN CIPRIAN GICA		

C. Partea III. SARCINI

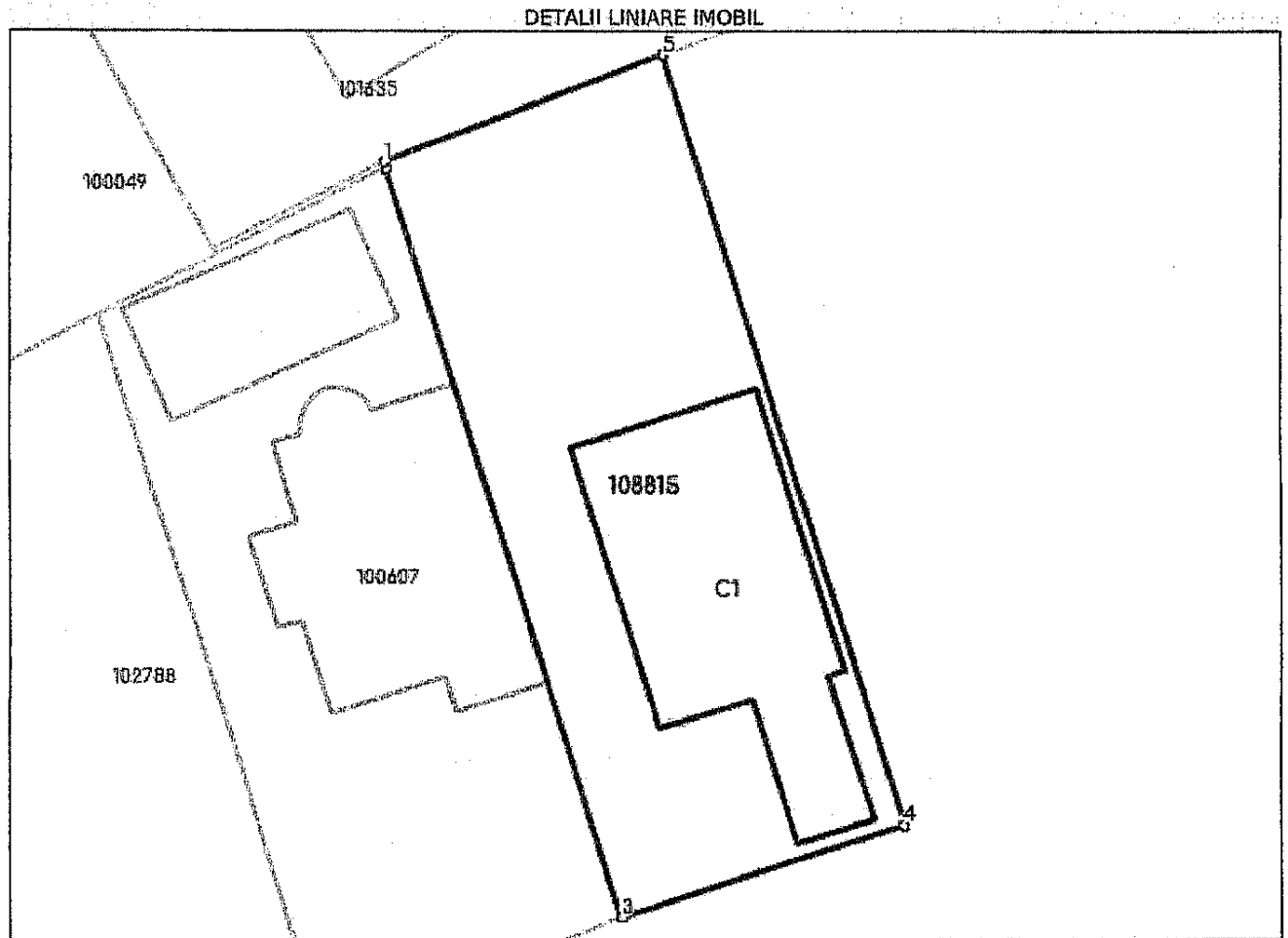
Înscrieri privind dezmembrămintele dreptului de proprietate, drepturi reale de garanție și sarcini		Referințe
30396 / 27/05/2008		
Hotarare nr. 45/2008 emis de Consiliul Local al Orasului Cisnadie (procesul verbal de punere in posesie cu nr.4673/2008);		
C1	Intabulare, drept de FOLOSINTA in conditiile Legii nr.15/2003, dobandit prin Lege, cota actuala 1/1	A1
1) IVAN CIPRIAN GICA OBSERVATIIL: (provenita din conversia CF 9271)		

Anexa Nr. 1 La Partea I

Teren

Nr cadastral	Suprafața (mp)*	Observații / Referințe
108815	379	

* Suprafața este determinată în planul de proiecție Stereo 70.



Date referitoare la teren

Nr Crt	Categorie folosință	Intra vilan	Suprafața (mp)	Tarla	Parcelă	Nr. topo	Observații / Referințe
1	curți construcții	DA	379	-	-	3816/1/6	IMOBILUL ESTE PARTIAL IMPREJMUIT.

Date referitoare la construcții

Crt	Număr	Destinație construcție	Supraf. (mp)	Situație juridică	Observații / Referințe
A1.1	108815-C1	construcții de locuințe	111	Cu acte	S. construita la sol:111 mp; CASA DE LOCUIT S+P+M CONSTRUITA IN ANUL 2012; SUPRAFATA CONSTRUIT DESFASURATA = 299 COMPUSA DIN : LA SUBSOL: GARAJ, CAMERA CENTRALA TERMICA, PIVNITA, RAMPA ACCES - DEMISOL; LA PARTER : BUCATARIE, BAIE, LIVING, CAMERA, CAMERA, HOL+CASA SCARII. LA MANSARDA : BUCATARIE, LIVING, BAIE, HOL, CAMERA, CAMERA, BALCON.

Lungime Segmente**1) Valorile lungimilor segmentelor sunt obținute din proiecție în plan.**

Punct început	Punct sfârșit	Lungime segment (** (m)
1	2	0.296
2	3	31.404
3	4	11.809
4	5	32.266
5	1	11.886

**** Lungimile segmentelor sunt determinate în planul de proiecție Stereo 70 și sunt rotunjite la 1 milimetru.******* Distanța dintre puncte este formată din segmente cumulate ce sunt mai mici decât valoarea 1 milimetru.**

Extrasul de carte funciară generat prin sistemul informatic integrat al ANCPI conține informațiile din cartea funciară active la data generării. Acesta este valabil în condițiile prevăzute de art. 7 din Legea nr. 455/2001, coroborat cu art. 3 din O.U.G. nr. 41/2016, exclusiv în mediul electronic, pentru activități și procese administrative prevăzute de legislația în vigoare. Valabilitatea poate fi extinsă și în forma fizică a documentului, fără semnătură olografă, cu acceptul expres sau procedural al instituției publice ori entității care a solicitat prezentarea acestui extras.

Verificarea corectitudinii și realității informațiilor conținute de document se poate face la adresa **www.ancpi.ro/verificare**, folosind codul de verificare online disponibil în antet. Codul de verificare este valabil 30 de zile calendaristice de la momentul generării documentului.

Data și ora generării,

10/01/2024, 13:00

Dir. Tehnică
18.01.2024

Dna Jantse
22.01.2024

PRIMĂRIA ORĂȘULUI CISMĂDIE	
REGISTRATURĂ	
Nr. intrare	1306 / 17.IAN.2024
Nr. ieșire	/

CERERE

Către, Primăria Orașului Cismădie.

Subsemnatul IVAN CIPRIAN GIEA, cu domiciliul în
Com. Pelimbău, str. nr., jud. Sibiu,
posesor al. c.i. seria SR, nr., eliberată de
SPCLFP. Pelimbău, la data de 21.12.2022, CNP.
....., prin prezenta cere cumpărarea
imobilului teren în suprafață de 379 m², identificat
prin CF. 108815 Cismădie, în baza Art. 8 din Lg.
15/2003.

Data.

17.01.2024.

Tel.

Semnatura.

Județul Sibiu
Primăria orașului Cisnădie

PROCES VERBAL

DE PUNERE ÎN POSESIE NR. 4673 DIN 14 Mars 2008

Între primăria orașului Cisnădie, cu sediul în Cisnădie, str. Piața Revoluției nr.1, reprezentată prin primar Johann Krech și referent de specialitate Nicolae Rădoiu, în calitate de **predător**

și

Ivan Ciprian-Gică, domiciliat în Cisnădie, str. [] în calitate de **primitor**.

1. Se pune în posesie **Ivan Ciprian-Gică**, domiciliat în Cisnădie, [] cu terenul identificat prin CF 9271 Cisnădie, nr. top 3816/1/6, în suprafață de 379 mp, destinat construirii unei locuințe, pe durata existenței acesteia, în conformitate cu prevederile Legii nr. 15/2003, precum și a Hotărârii Consiliului local Cisnădie nr. 45/2008.

2. Dobânditorul se obligă să-și noteze dreptul de atribuire în cartea funciară în cel mult 45 zile de la data predării.

3. Beneficiarul terenului specificat mai sus, este obligat să înceapă construcția locuinței proprietate personală în termen de un an de la data atribuirii și să o realizeze cu respectarea prevederilor Legii nr. 50/1991 privind autorizarea executării lucrărilor de construcții, republicată, cu modificările și completările ulterioare și la termenele specificate.

4. În cazul nerespectării condițiilor prevăzute la punctele nr.2 și 3, prin hotărâre a consiliului local, i se retrage beneficiarului dreptul de folosință asupra terenului atribuit.

Anexe :

- Hotărârea Consiliului local Cisnădie nr.45/2008;
- Schema cu amplasamentul terenului.

PREDĂTOR,
Primăria orașului Cisnădie,
Primar,

Johann Krech

Referent de specialitate,

Nicolae Rădoiu

BENEFICIAR,

Ivan Ciprian-Gică



ROMÂNIA
JUDEȚUL SIBIU
CONSILIUL LOCAL CISNĂDIE

HOTĂRÂREA NR. 45

privind repartizarea unor loturi de teren, pentru construirea de locuințe, în condițiile Legii nr. 15/2003

Consiliul local al orașului Cisnădie, întrunit în ședință publică ordinară în număr de 16 consilieri la data de 27 martie 2008,

Având în vedere procesul verbal nr.6 din 10.03.2008 al comisiei constituită în baza Dispoziției primarului nr.390/2006, care a analizat cererile de atribuire cu propunerile făcute, precum și raportul nr. 2826 din 19.03.2008 întocmit de serviciul public de administrarea domeniului public-privat și gospodărie comunală;

Văzând avizul comisiei juridice, integrare europeană, ordine publică, sănătate, protecție socială, învățământ, cultură și culte și a comisiei tehnice, amenajarea și administrarea teritoriului, urbanism, domeniul public și privat, gospodărie comunală, mediu;

În conformitate cu art. 4 din Legea nr. 15/2003, privind sprijinul acordat tinerilor pentru construirea unei locuințe proprietate personală și art. 4 și 5 din Hotărârea Guvernului României nr. 896/2003, privind normele metodologice pentru aplicarea Legii nr. 15/2003 privind sprijinul acordat tinerilor pentru construirea unei locuințe proprietate personală;

În temeiul dispozițiilor art. 36 alin. (5) lit., „b” și „c”, art. 45 alin (2) și art.115 alin.(1) lit. „b” din Legea administrației publice locale nr. 215/2001, republicată

HOTĂRĂȘTE:

Art.1 Se aprobă cererile și se atribuie suprafețe de teren în folosință gratuită, pentru construirea de locuințe, următorilor tineri:

Nr. crt.	Numele și prenumele	Adresa actuală	Lotul Nr. top	Suprafața - mp-
Str. Abatorului				
1.	Ivan Ciprian-Gică	Cisnădie, str.	CF 9271 Cisnădie nr.top 3816/1/6	379
2.	Prică Natalia Andreea	Cisnădie, str.	CF 9181 nr.top 3816/1/11	379
Str. Hermann Gmeiner				
3.	Caba Bogdan Alin	Cisnădie, str.	CF 11412 Cisnădie nr.top 5522/8/23	300
4.	Mitrache Florin	Cisnădie, str.	CF 11413 Cisnădie nr.top 5522/8/4	332
5.	Ștefan Claudiu Alexandru	Cisnădie,	CF 11414 Cisnădie nr.top 5522/8/5	295

6.	Bordean Ioan-Tiberius	Cisnădie, str. M ^{re} sc ^ă	CF 11415 Cisnădie nr.top 5522/8/6	299
7.	Boita Remus	Cisnădie, str.	CF 11416 Cisnădie nr.top 5522/8/7	283
8.	Vasiu Adrian-Petru	Cisnădie, str. 1	CF 11417 Cisnădie nr.top 5522/8/8	290
9.	Mihăilescu Alin-Ilie	Cisnădie, str.	CF 10874 Cisnădie nr.top 5522/8/9	297

Art.2 Beneficiarii suprafețelor de teren de la art.1, sunt obligați să înceapă construcția locuinței proprietate personală, în termen de un an de la data adoptării prezentei hotărâri și să o realizeze cu respectarea prevederilor Legii nr. 50/1991 privind autorizarea executării lucrărilor de construcții, republicată.

Art.3 În cazul nerespectării condițiilor menționate la art.2, prin hotărâre a consiliului local se poate retrage beneficiarului dreptul de folosință asupra terenului atribuit.

Art.4 Ducerea la îndeplinire a prevederilor prezentei hotărâri se încredințează d-lui primar și serviciului public de administrarea domeniului public-privat și gospodărie comunală, care, în termen de 45 zile de la adoptarea prezentei, vor preda pe baza de proces verbal, suprafețele de teren către beneficiarii acestora.

Art.5 Comunicarea prezentei hotărâri se va asigura de către biroul administrație publică locală.

Adoptată în Cisnădie la data de 27 martie 2008, cu 15 voturi "pentru" și un vot „împotrivă”.

PREȘEDINTE DE ȘEDINȚĂ,

Töm Binder



Contrasemnează:

Secretar,

Adrian Doru Cristea

DIFUZAT:

- dl. prefect al județului Sibiu
- dl. primar al orașului Cisnădie
- dl. viceprimar al orașului Cisnădie
- secretar
- Direcția economică
- Serviciul public de administrarea domeniului public-privat
- dosar ședință
- evidență hotărâri
- arhitect șef
- fiecărui beneficiar de teren

Red./dact.N.R., 18 ex.

