

Avizat
Secretar General,
Ciprian Constantin Rusu

ROMÂNIA
JUDEȚUL SIBIU
CONSILIUL LOCAL CISNĂDIE

HOTĂRÂREA nr.
privind atribuirea de denumiri a unei străzi nou create,
situata în zona de nord-vest a localității Cisnădie

Consiliul local al orașului Cisnădie, întrunit în ședință publică ^{extraordinară} ordinară în număr de consilieri, la data de aprilie 2024.

Analizând Referatul de aprobare nr. 7734/01.04.2024 întocmit de inițiator și Raportul de informare nr. 7740/01.04.2024 privind aprobarea de denumiri a unei străzi nou create, situata în zona de nord-vest a localității Cisnădie, cu intrare din strada Lungă, întocmit de Serviciul Arhitect Șef, urbanism și administrativ;

Văzând avizul comisiei tehnice, amenajarea teritoriului, administrarea domeniului public și privat, gospodărire orășenească, mediu și turism nr. și avizul comisiei juridice, ordine publică, sănătate, protecție socială, învățământ, cultură, culte, tineret și sport nr. ;

În conformitate cu prevederile art. 56 alin. (1) din Legea 350/2001 privind amenajarea teritoriului și urbanismul și ale O.G. nr. 63/2002 privind atribuirea sau schimbarea de denumiri;

Ținând cont de prevederile PUG Cisnădie aprobat prin HCL nr. 238/2015 privind aprobarea Planului Urbanistic General și a Regulamentului Local de Urbanism al orașului Cisnădie;

În temeiul dispozițiilor art. 129 alin. (1), alin. (2) lit. „c” și alin. (6) lit. „d”, art. 139 alin. (3) lit. „e”, art. 140 alin. (1), art. 196 alin. (1) lit. „a” și art. 243 alin. (1) lit. „a” din O.U.G. nr. 57/2019 privind Codul administrativ;

HOTĂRÂȘTE

Art.1 Se aprobă atribuirea de denumiri de strada pentru o strada nou creată, situata în zona de nord-vest a localității Cisnădie, după cum urmează:

- strada „**PRIVIGHETORII**”.

Art.2 Strada prevazuta la art.1 este amplasata conform anexei care face parte integrantă din prezenta hotărâre.

Art.3 Ducerea la îndeplinire a prezentei se încredințează Serviciului Arhitect Șef, Urbanism și Administrativ.

Art.4 Comunicarea și publicitatea prezentei se asigură de Direcția administrație publică locală.

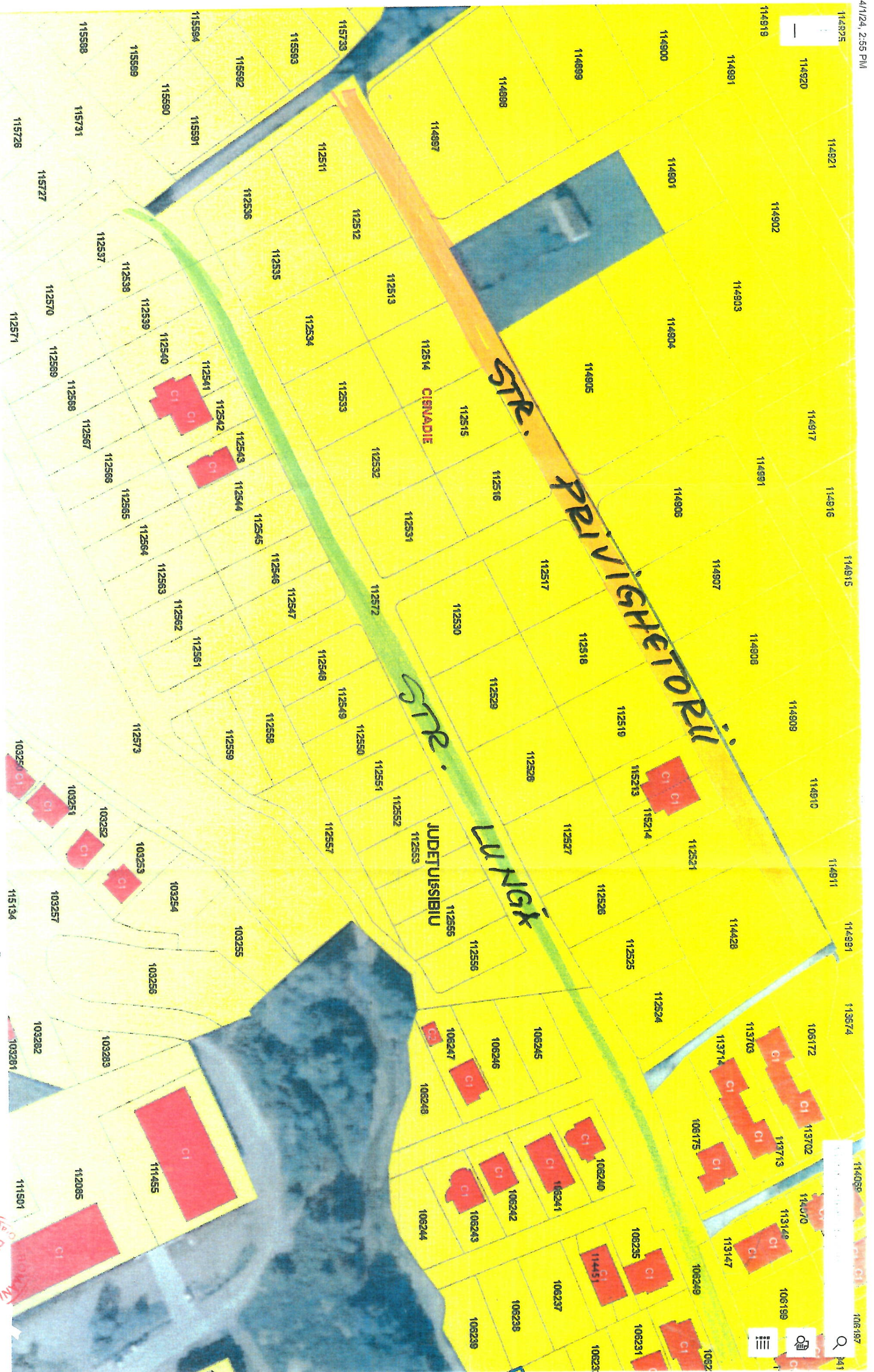
Adoptată la Cisnădie în data de aprilie 2024 cu voturi „pentru”.

INIȚIATOR
PRIMAR,
GHEORGHE HUJA



Difuzare:


- 1 ex. Institutia Prefectului - Judetul Sibiu
- 1 ex. Dl. Primar al oraşului Cisnădie
- 1 ex. Dl. Viceprimar
- 1 ex. Dl. Secretar General
- 1 ex. Dosar şedinţă
- 1 ex. Evidenţă hotărâri
- 1 ex. Direcţia Economică
- 1 ex. Compartimentul impozite si taxe
- 1 ex. Serviciul Arhitect-sef, urbanism si administrativ
- 1 ex. D.A.P.L.
- 1 ex. Compartimentul adm. domeniului public şi privat
- 1 ex. Afisaj



STR. PRIVIGHETORII

PRIMA
ANEXA I LA HCL...
INITIATOR,
PRIMAR
GHEORGHE HUIA





ROMÂNIA
JUDEȚUL SIBIU
PRIMĂRIA ORĂȘULUI CISNĂDIE

P-ța Revoluției nr. 1, cod 555300
Tel. 0269/561.147, 0269/561.005, fax 0269/561.012
<http://www.cisnadie.ro>, e-mail: primarie@cisnadie.ro

Serviciul arhitect șef, urbanism și administrativ,
Nr. 7740/01.04.2024

De acord,

Primar

Gheorghe Hu



RAPORT DE SPECIALITATE
privind atribuirea de denumiri a unei străzi nou create,
situată în zona de nord-vest a localității Cisnădie


În urma dezvoltării continue a localității Cisnădie, Serviciul Arhitect Șef, Urbanism și Administrativ propune demararea procedurii de atribuire denumire pentru o stradă.

Luând în considerare faptul că în zonă, străzile rezultate în urma operațiunilor de parcelare sunt reglementate prin PUZ aprobat cu HCL 255/2019, propunerea pentru aceasta noua stradă creată este: „**PRIVIGHETORII**”.

Strada nou creată se află în zona "B" de impozitare.

Aceasta a fost documentată și datorită faptului că întrunește caracteristicile de unicitate, cât și faptului că se înscrie în tema propusă în această zonă, a primit acord favorabil din partea Serviciului Arhitect Șef, Urbanism și Administrativ fiind înaintată spre aprobare Primarului Orașului Cisnădie.

Arhitect Șef,
IONELA IULIA



ROMÂNIA
JUDEȚUL SIBIU
PRIMĂRIA ORASULUI CISNĂDIE

P-ța Revoluției nr. 1, cod 555300

Tel. 0269/561.147, 0269/561.005, fax 0269/561.012

<http://www.cisnadiet.ro>, e-mail: primarie@cisnadiet.ro

Serviciul arhitect șef, urbanism și administrativ,
Nr. 7734/01.04.2024

REFERAT DE APROBARE
privind atribuirea de denumiri a unei străzi nou create,
situată în zona de nord-vest a localității Cisnădie

În urma dezvoltării continue a zonei din localitatea Cisnădie, Serviciul Arhitect Șef, Urbanism și Administrativ, propune demararea procedurii de atribuire denumire pentru o stradă.


Luând în considerare faptul că în zonă, străzile rezultate în urma operațiunilor de parcelare sunt reglementate prin PUZ aprobat cu HCL 255/2019, propunerea pentru aceasta stradă nou creată este: **„PRIVIGHETORII”**.

Strada nou creată se află în zona "B" de impozitare.

Aceasta a fost documentată și datorită faptului că întrunește caracteristicile de unicitate, cât și faptului că se înscrie în tema propusă în această zonă, a primit acord favorabil din partea Serviciului Arhitect Șef, Urbanism și Administrativ fiind înaintată spre aprobare Primarului Orașului Cisnădie.



Primar,
GHEORGHE HUIJĂ



ROMÂNIA
JUDEȚUL SIBIU
PRIMĂRIA ORASULUI CISNĂDIE

P-ța Revoluției nr. 1, cod 555300
Tel. 0269/561.147, 0269/561.005, fax 0269/561.012
<http://www.cisnadie.ro>, e-mail: primarie@cisnadie.ro

Serviciul arhitect șef, urbanism și administrativ,
Nr. 4087/20.02.2024

INFORMARE
privind atribuirea de denumiri a unei străzi nou create,
situata în zona de nord-vest a localității Cisnădie

În urma cererii înregistrate cu nr. 4078/20.02.2024 de către inițiatorul Primarul Orașului Cisnădie, cu privire la propunerea ca stradă înscrisă în CF. 112572, în suprafață de 8997 mp, care să fie denumită „**PRIVIGHETORII**”?. Serviciul Arhitect Șef, Urbanism și Administrativ a analizat și a demarat procedura de denumire a unei străzi nou create în orașul Cisnădie.

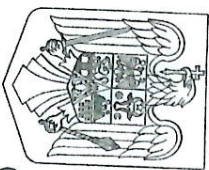
Luând în considerare faptul că în zonă, strada rezultata în urma operațiunilor de parcelare sunt reglementate prin PUZ aprobat cu HCL 255/2019, propunerea pentru aceasta noua stradă creată este „**PRIVIGHETORII**”.

Strada nou create se află în zona "B" de împozitare.

Aceasta a fost documentata și datorită faptului că întrunește caracteristicile de unicitate, cât și faptul că se înscrie în tema propusă în această zonă, a primit acord favorabil din partea Serviciului Arhitect Șef, Urbanism și Administrativ fiind înaintată spre aprobare Primarului Orașului Cisnădie.



Primar,
GHEORGHE AUIA



PRIMĂRIA ORĂȘULUI CISNĂDIE
REGISTRATURĂ

Nr. intrare **7310** / 28. MAR. 2024
Nr. ieșire /

COMISIA DE ATRIBUIRE DE DENUMIRI
A JUDEȚULUI SIBIU

A V I Z

Nr. 258 din 19.03.2024

În temeiul art.3 alin.(7) din Ordonanța Guvernului nr. 63/2002 privind atribuirea sau schimbarea de denumiri, aprobată cu modificări și completări prin Legea nr.48/2003, cu modificările și completările ulterioare, și al Regulamentului de funcționare a Comisiei de atribuire de denumiri județene, respectiv a municipiului București, aprobat prin Ordinul ministrului internelor și reformei administrative nr. 564/2008,

Comisia de atribuire de denumiri județeană


A V I Z E A Z Ă


Favorabil proiectul de hotărâre al Consiliului Local al orașului Cisnădie, având ca obiect atribuirea denumirii de: **strada „Privighetorii”** pentru o stradă nou creată, situată în zona de nord-vest a localității Cisnădie, conform documentației depusă la dosarul comisiei.

Data eliberării: 19.03.2024

Președintele Comisiei de atribuire de denumiri a județului Sibiu
Gabriel FLOREA







ROMÂNIA
JUDEȚUL SIBIU
PRIMĂRIA ORASULUI CISNĂDIE

Str. P-ța Revoluției nr. 1, cod 555300
Tel. 0269/561.147, 0269/561.005, fax 0269/561.248
<http://www.cisnadia.ro>, e-mail: primarie@cisnadia.ro

SERVICIUL ARHITECT ȘEF
Nr. 5440/07.03.2024

Către

Instituția Prefectului – Județul Sibiu
Comisia Județeană de atribuire de denumiri străzi a Județului Sibiu

Consiliul Local al orașului Cisnădie, cu sediul în Cisnădie, str. Piața Revoluției, nr., Județul Sibiu telefon/fax – 0372-714180, 0372-714179 / 0269-561012, reprezentat prin Huja Gheorghe, în calitate de primar, solicită Comisiei de atribuire de denumiri de străzi a Județului Sibiu emiterea unui aviz pentru atribuirea de denumire pentru o stradă: „PRIVIGHETORII” situată în Cartierul Tineretului, în zona de nord-vest a localității Cisnădie.

Se anexează la prezenta cerere de avizare dosarul aferent, întocmit în conformitate cu prevederile Regulamentului de funcționare a comisiei de atribuire de denumiri județene, respectiv a municipiului București, aprobat prin Ordinul ministrului interneelor și reformei administrative nr. 564/2008.

Data 07.03.2024

PRIMAR, ANI
GHEORGHE HUJA



**EXTRAS DE CARTE FUNCIONARĂ
PENTRU INFORMARE**

Carte Funcionară Nr. 112572 Cîsnadie

| | |
|------------|-------|
| Nr. cerere | 16934 |
| Ziua | 20 |
| Luna | 02 |
| Anul | 2024 |



TEREN Intravilan

A. Partea I. Descrierea imobilului

Adresa: Loc. Cîsnadie, Jud. Sibiu

| Nr. Crt | Nr. cadastral Nr. topografic | Suprafața* (mp) | Observații / Referințe |
|---------|------------------------------|-----------------|---|
| A1 | 112572 | 8.997 | Teren neîmprejmuit; Teren neîmprejmuit |

B. Partea II. Proprietarii și acte

| 10930 / 06/02/2020 | | Referințe |
|---|---|-----------|
| Act Notarial nr. 130, din 06/02/2020 emis de Chirila Claudia Mariana; | | |
| B1 | Se înființează cartea funciara 112572 a imobilului cu numărul cadastral 112572/Cîsnadie, rezultat din dezmembrarea imobilului cu numărul cadastral 111739, înscris în cartea funciara 111739; | A1 |
| Act Normativ nr. Lege nr.366, din 20/11/2009 emis de PARLAMENTUL ROMANIEI; | | |
| B2 | Cu drept de administrare, asupra cotei de 24694/44947 parti teren in favoarea: CONSILIULUI LOCAL AL ORASULUI CîSNADIE, JUDETUL SIBIU- incheierea nr. 48767 din 13/09/2010; incheierea nr. 44128 din 17/08/2010. | A1 |
| OBSERVAȚII: pozitie transcrisa din CF 111739/Cîsnadie, inscrisa prin incheierea nr. 8114 din 01/02/2019; pozitie transcrisa din CF 111424/Cîsnadie, inscrisa prin incheierea nr. 64432 din 13/07/2018; pozitie transcrisa din CF 102650/Cîsnadie, inscrisa prin incheierea nr. 48767 din 13/09/2010; pozitie transcrisa din CF 102535/Cîsnadie, inscrisa prin incheierea nr. 44128 din 17/08/2010; | | |
| Act Administrativ nr. 178, din 25/11/2010 emis de CONSILIUL LOCAL CîSNADIE; Act Administrativ nr. 33, din 24/02/2011 emis de CONSILIUL LOCAL CîSNADIE; | | |
| Intabulare, drept de PROPRIETATE, incheierea nr. 29261 din 26/05/2011; incheierea nr. 29261 din 26/05/2011; inch. 23320/2010 cf, 51073/2010 cf, 5176/2010 cf, 57469/2010 cf, 51080/2010 cf, 53385/2010 cf, 53388/2010 cf, 53390/2010 cf, 53395/2010 cf, 53398/2010 cf, 53399/2010 cf, 54675/2010 cf, 54679/2010 cf, 54686/2010 cf, inch. 4017/2011 cf, dobandit prin Lege, cota actuala 1/1 | | |
| 2) ORASUL CîSNADIE - DOMENIUL PUBLIC | | |
| OBSERVAȚII: pozitie transcrisa din CF 111739/Cîsnadie, inscrisa prin incheierea nr. 8114 din 01/02/2019; pozitie transcrisa din CF 111424/Cîsnadie, inscrisa prin incheierea nr. 64432 din 13/07/2018; pozitie transcrisa din CF 102650/Cîsnadie, inscrisa prin incheierea nr. 29261 din 26/05/2011; pozitie transcrisa din CF 102535/Cîsnadie, inscrisa prin incheierea nr. 29246 din 26/05/2011; pozitie transcrisa din CF 103241/Cîsnadie, inscrisa prin incheierea nr. 12454 din 09/03/2011; pozitie transcrisa din CF 102943/Cîsnadie, inscrisa prin incheierea nr. 4017 din 26/01/2011; pozitie transcrisa din CF 103242/Cîsnadie, inscrisa prin incheierea nr. 12454 din 09/03/2011; | | |
| C. Partea III. SARCINI . | | |
| Inscrieri privind dezmembrămintele dreptului de proprietate, drepturi reale de garanție și sarcini | | Referințe |
| NU SUNT | | |

| Punct început | Punct sfârșit | Lungime segment | Punct început | Punct sfârșit | Lungime segment | Punct început | Punct sfârșit | Lungime segment |
|---------------|---------------|-----------------|---------------|---------------|-----------------|---------------|---------------|-----------------|
| 7 | 8 | 6.31 | 8 | 9 | 5.705 | 9 | 10 | 0.1 |
| 10 | 11 | 41.938 | 11 | 12 | 8.029 | 12 | 13 | 16.668 |
| 13 | 14 | 20.023 | 14 | 15 | 1.007 | 15 | 16 | 1.009 |
| 16 | 17 | 0.985 | 17 | 18 | 1.912 | 18 | 19 | 2.76 |
| 19 | 20 | 6.931 | 20 | 21 | 7.078 | 21 | 22 | 5.899 |
| 22 | 23 | 10.967 | 23 | 24 | 10.967 | 24 | 25 | 11.983 |
| 25 | 26 | 11.995 | 26 | 27 | 12.034 | 27 | 28 | 12.004 |
| 28 | 29 | 12.004 | 29 | 30 | 12.004 | 30 | 31 | 12.004 |
| 31 | 32 | 12.005 | 32 | 33 | 9.932 | 33 | 34 | 0.993 |
| 34 | 35 | 0.976 | 35 | 36 | 0.722 | 36 | 37 | 0.424 |
| 37 | 38 | 29.179 | 38 | 39 | 7.92 | 39 | 40 | 29.252 |
| 40 | 41 | 0.997 | 41 | 42 | 1.114 | 42 | 43 | 0.994 |
| 43 | 44 | 10.005 | 44 | 45 | 12.004 | 45 | 46 | 12.004 |
| 46 | 47 | 12.004 | 47 | 48 | 12.004 | 48 | 49 | 12.004 |
| 49 | 50 | 12.004 | 50 | 51 | 12.003 | 51 | 52 | 4.318 |
| 52 | 53 | 7.688 | 53 | 54 | 28.045 | 54 | 55 | 0.737 |
| 55 | 56 | 0.663 | 56 | 57 | 0.8 | 57 | 58 | 0.737 |
| 58 | 59 | 7.333 | 59 | 60 | 1.281 | 60 | 61 | 1.223 |
| 61 | 62 | 3.467 | 62 | 63 | 13.555 | 63 | 64 | 9.001 |
| 64 | 65 | 1.467 | 65 | 66 | 29.503 | 66 | 67 | 1.673 |
| 67 | 68 | 1.577 | 68 | 69 | 8.918 | 69 | 70 | 1.649 |
| 70 | 71 | 13.531 | 71 | 72 | 13.906 | 72 | 73 | 1.837 |
| 73 | 74 | 1.838 | 74 | 75 | 1.455 | 75 | 76 | 5.304 |
| 76 | 77 | 13.276 | 77 | 78 | 12.809 | 78 | 79 | 7.92 |
| 79 | 80 | 29.711 | 80 | 81 | 1.09 | 81 | 82 | 0.994 |
| 82 | 83 | 1.0 | 83 | 84 | 10.014 | 84 | 85 | 12.009 |
| 85 | 86 | 12.005 | 86 | 87 | 12.005 | 87 | 88 | 12.005 |
| 88 | 89 | 11.981 | 89 | 90 | 12.027 | 90 | 91 | 12.019 |
| 91 | 92 | 11.983 | 92 | 93 | 14.426 | 93 | 94 | 0.868 |
| 94 | 95 | 0.957 | 95 | 96 | 0.95 | 96 | 97 | 15.03 |
| 97 | 98 | 8.029 | 98 | 99 | 25.041 | 99 | 100 | 6.802 |
| 100 | 101 | 124.342 | 101 | 102 | 5.181 | 102 | 103 | 3.018 |
| 103 | 104 | 3.709 | 104 | 105 | 2.337 | 105 | 106 | 28.243 |
| 106 | 107 | 1.449 | 107 | 108 | 8.713 | 108 | 109 | 1.198 |
| 109 | 110 | 1.946 | 110 | 111 | 29.197 | 111 | 112 | 1.47 |
| 112 | 113 | 8.056 | 113 | 114 | 1.808 | 114 | 115 | 18.454 |
| 115 | 116 | 10.712 | 116 | 117 | 51.862 | 117 | 118 | 8.665 |
| 118 | 119 | 4.611 | 119 | 120 | 12.475 | 120 | 121 | 4.561 |
| 121 | 122 | 23.952 | 122 | 123 | 23.963 | 123 | 124 | 23.967 |
| 124 | 125 | 21.95 | 125 | 126 | 1.12 | 126 | 127 | 0.997 |
| 127 | 128 | 0.989 | 128 | 129 | 27.505 | 129 | 130 | 25.956 |
| 130 | 131 | 0.987 | 131 | 132 | 0.984 | 132 | 133 | 1.061 |
| 133 | 134 | 21.972 | 134 | 135 | 24.055 | 135 | 136 | 23.954 |
| 136 | 137 | 40.969 | 137 | 138 | 17.576 | 138 | 139 | 11.595 |
| 139 | 140 | 0.997 | 140 | 141 | 0.986 | 141 | 142 | 0.94 |
| 142 | 143 | 30.844 | 143 | 144 | 24.113 | 144 | 145 | 0.895 |
| 145 | 146 | 0.904 | 146 | 147 | 0.983 | 147 | 148 | 5.736 |
| 148 | 149 | 67.805 | 149 | 150 | 55.602 | 150 | 151 | 35.307 |
| 151 | 152 | 40.78 | 152 | 153 | 35.691 | 153 | 154 | 64.0 |
| 154 | 155 | 19.966 | 155 | 156 | 5.944 | 156 | 157 | 23.837 |
| 157 | 158 | 63.213 | 158 | 159 | 13.771 | 159 | 160 | 0.871 |
| 160 | 161 | 0.998 | 161 | 162 | 0.995 | 162 | 163 | 27.06 |
| 163 | 164 | 21.634 | 164 | 165 | 1.011 | 165 | 166 | 1.195 |
| 166 | 167 | 1.108 | 167 | 168 | 21.183 | 168 | 169 | 21.721 |
| 169 | 170 | 21.775 | 170 | 171 | 21.743 | 171 | 172 | 21.685 |
| 172 | 173 | 18.837 | 173 | 174 | 1.128 | 174 | 175 | 1.069 |

Document care conține date cu caracter personal, protejate de prevederile Legii Nr. 677/2001.

Pagina 3 din 4

| Punct început | Punct sfârșit | Lungime segment | Punct început | Punct sfârșit | Lungime segment | Punct început | Punct sfârșit | Lungime segment |
|---------------|---------------|-----------------|---------------|---------------|-----------------|---------------|---------------|-----------------|
| 175 | 176 | 0.986 | 176 | 177 | 26.441 | 177 | 178 | 26.536 |
| 178 | 179 | 1.031 | 179 | 180 | 0.914 | 180 | 181 | 0.645 |
| 181 | 182 | 19.569 | 182 | 183 | 21.653 | 183 | 184 | 21.757 |
| 184 | 185 | 21.688 | 185 | 1 | 21.677 | | | |

*** Lungimile segmentelor sunt determinate în planul de proiecție Stereo 70 și sunt rotunjite la 1 milimetru.

*** Distanța dintre puncte este formată din segmente cumulate ce sunt mai mici decât valoarea 1 milimetru.

Extrasul de carte funciară generat prin sistemul informatic integrat al ANCP-ului conține informațiile din cartea funciară active la data generării. Acesta este valabil în condițiile prevăzute de art. 7 din Legea nr. 455/2001, coroborat cu art. 3 din O.U.G. nr. 41/2016, exclusiv în mediul electronic, pentru activități și procese administrative prevăzute de legislația în vigoare. Valabilitatea poate fi extinsă și în forma fizică a documentului, fără semnătură olografă, cu acceptul expres sau procedural al instituției publice ori entității care a solicitat prezentarea acestui extras.

Verificarea corectitudinii și realității informațiilor conținute de document se poate face la adresa www.ancpi.ro/verificare, folosind codul de verificare online disponibil în antet. Codul de verificare este valabil 30 de zile calendaristice de la momentul generării documentului.

Data și ora generării,

20/02/2024, 11:25