

ROMÂNIA
JUDEȚUL SIBIU
CONSILIUL LOCAL CISNĂDIE

HOTĂRÂREA NR.

privind trecerea în domeniul public al orașului Cisnădie a imobilelor teren situate în localitatea Cisnădioara, Sub Cetate nr.1, identificate prin CF nr.105681 Cisnădie, CF vechi 79/Cisnădioara, nr.topografic 187, în suprafață de 58.335 mp și CF nr.105678 Cisnădie, CF vechi 79/Cisnădioara, nr. topografic 188 în suprafață de 3156 mp.

Consiliul local al orașului Cisnădie, întrunit în ședință publică ordinară, în număr de consilieri, la data de martie 2023;

Analizând Referatul de aprobare nr. 6694/28.03.2023 întocmit de inițiator și Raportul de specialitate nr. 6695/28.03.2023 privind trecerea în domeniul public al orașului Cisnădie a imobilelor teren situate în localitatea Cisnădioara, Sub Cetate nr.1, identificate prin CF nr.105681 Cisnădie, CF vechi 79/Cisnădioara, nr.topografic 187, în suprafață de 58.335 mp și CF nr.105678 Cisnădie, CF vechi 79/Cisnădioara, nr. topografic 188 în suprafață de 3156 mp., întocmit de Direcția tehnică;

Văzând avizul comisiei juridice, ordine publică, sănătate, protecție socială, învățământ, cultură, culte, tineret și sport nr., al comisiei economico-financiare, agricultură, programe de dezvoltare, mediu și turism nr. și al comisiei tehnice, amenajarea teritoriului, administrarea domeniului public-privat, gospodărie orășenească și comerț nr.;

În conformitate cu următoarele prevederi legale:

- art. 286 coroborat cu pct. 5 din Anexa nr. 4 – Lista cuprinzând unele bunuri care aparțin domeniului public al comunei, al orașului sau al municipiului din O.U.G. nr. 57/2019 privind Codul administrativ, cu modificările și completările ulterioare;

- art. 554 și art. 557 din Codul civil;

- art. 41 alin. 5 din Legea cadastrului și a publicității imobiliare nr. 7/1996, republicată, cu modificările și completările ulterioare;

- art. 96 din O.U.G. nr. 57/2019 privind Codul administrativ, cu modificările și completările ulterioare;

Ținând cont că imobilele teren situate în localitatea Cisnădioara, str. Sub Cetate nr. 1, identificate prin CF nr.105681 Cisnădie, CF vechi 79/Cisnădioara, nr.topografic 187, în suprafață de 58.335 mp și CF nr.105678 Cisnădie, CF vechi 79/Cisnădioara, nr. topografic 188 în suprafață de 3156 mp. nu fac parte din domeniul public al statului, nu fac obiectul legilor reparatorii sau al vreunui litigiu aflat pe rolul instanțelor judecătorești;

În temeiul prevederilor art. 129 alin. (1) și alin. (2) lit. „c”, art. 139 alin. (2), art. 140 alin. (1), art. 196 alin. (1) lit. „a” și art. 243 alin. (1) lit. „a” din O.U.G. nr. 57/2019 privind Codul administrativ, cu modificările și completările ulterioare;

HOTĂRĂȘTE:

Art.1 Se aprobă trecerea imobilelor teren situate în localitatea Cisnădioara, str. Sub Cetate nr.1 , identificate prin CF nr.105681 Cisnădie, CF vechi 79/Cisnădioara, nr.topografic 187, în suprafață de 58.335 mp și CF nr.105678 Cisnădie, CF vechi 79/Cisnădioara, nr. topografic 188 în suprafață de 3156 mp., de pe Comuna Politică Cisnădioara pe Orașul Cisnădie – domeniul public.

Art.2 Se dispune întabularea în favoarea domeniului public al orașului Cisnădie a imobilelor teren menționate la art. 1.

Art.3 Ducerea la îndeplinire a prezentei hotărâri se asigură de primarul orașului Cisnădie, prin Direcția tehnică și Direcția economică.

Art.4 Comunicarea și publicitatea prezentei hotărâri se asigură de către Direcția administrație publică locală.


Adoptată în Cisnădie, la data de martie 2023, cu voturi „.....”.

**INIȚIATOR
PRIMAR
GHEORGHE BUJA**



Difuzare:

- 1 ex. Instituția Prefectului - Jud. Sibiu
- 1 ex. Primar
- 1 ex. Secretar General
- 1 ex. Dosar ședință
- 1 ex. Evidență hotărâri
- 1 ex. Direcția tehnică
- 1 ex. Direcția economică
- 1 ex. Compartimentul financiar-contabilitate
- 1 ex. Compartimentul de administrare a domeniului public și privat
- 1 ex. Afișaj



ROMÂNIA
JUDEȚUL SIBIU
PRIMĂRIA ORAȘULUI CISNĂDIE

P-ța Revoluției nr. 1, cod 555300
Tel. 0269/561.147, 0269/561.005, fax 0269/561.012
<http://www.cisnadie.ro>, e-mail: primarie@cisnadie.ro

Nr. 6694/28.03.2023

REFERAT DE APROBARE

privind trecerea în domeniul public al orașului Cisnădie a imobilelor teren situate în localitatea Cisnădioara, Sub Cetate nr.1, identificate prin CF nr.105681 Cisnădie, CF vechi 79/Cisnădioara, nr.topografic 187, în suprafață de 58.335 mp și CF nr.105678 Cisnădie, CF vechi 79/Cisnădioara, nr. topografic 188 în suprafață de 3156 mp.

Având în vedere prevederile art. 136 alin. 8 din Codul administrativ aprobat prin OUG nr. 57/2019, înaintez Consiliului local al orașului Cisnădie, spre aprobare, proiectul de hotărâre privind trecerea în domeniul public al orașului Cisnădie a imobilelor teren situate în localitatea Cisnădioara, Sub Cetate nr.1, identificate prin CF nr.105681 Cisnădie, CF vechi 79/Cisnădioara, nr.topografic 187, în suprafață de 58.335 mp și CF nr.105678 Cisnădie, CF vechi 79/Cisnădioara, nr. topografic 188 în suprafață de 3156 mp.

În conformitate cu următoarele prevederi legale:


- art. 286 coroborat cu pct. 5 din Anexa nr. 4 – Lista cuprinzând unele bunuri care aparțin domeniului public al comunei, al orașului sau al municipiului din O.U.G. nr. 57/2019 privind Codul administrativ, cu modificările și completările ulterioare;
- art. 554 și art. 557 din Codul civil;
- art. 41 alin. 5 din Legea cadastrului și a publicității imobiliare nr. 7/1996, republicată, cu modificările și completările ulterioare;
- art. 96 din O.U.G. nr. 57/2019 privind Codul administrativ, cu modificările și completările ulterioare;

Ținând cont că imobilele teren situate în localitatea Cisnădioara, str. Sub Cetate nr. 1, identificate prin CF nr.105681 Cisnădie, CF vechi 79/Cisnădioara, nr.topografic 187, în suprafață de 58.335 mp și CF nr.105678 Cisnădie, CF vechi 79/Cisnădioara, nr. topografic 188 în suprafață de 3156 mp. nu fac parte din domeniul public al statului, nu fac obiectul legilor reparatorii sau al vreunui litigiu aflat pe rolul instanțelor judecătorești;

Consider oportun ca Direcția tehnică din cadrul primăriei să întocmească întreaga documentație privind trecerea în domeniul public al orașului Cisnădie a imobilelor teren situate în localitatea Cisnădioara, str. Sub Cetate nr.1, identificate prin CF nr.105681 Cisnădie, CF vechi 79/Cisnădioara, nr.topografic 187, în suprafață de 58.335 mp și CF nr.105678 Cisnădie, CF vechi 79/Cisnădioara, nr. topografic 188 în suprafață de 3156 mp.

Primar,
Gheorghe Huja






ROMÂNIA
JUDEȚUL SIBIU
PRIMĂRIA ORAȘULUI CISNĂDIE

P-ța Revoluției nr. 1, cod 555300
Tel. 0269/561.147, 0269/561.005, fax 0269/561.012
<http://www.cisnadie.ro>, e-mail: primarie@cisnadie.ro

Direcția tehnică
Compartimentul tehnic și informatic
Nr. 6695/28.03.2023



RAPORT DE SPECIALITATE

privind trecerea în domeniul public al orașului Cisnădie a imobilelor teren situate în localitatea Cisnădioara, Sub Cetate nr.1, identificate prin CF nr.105681 Cisnădie, CF vechi 79/Cisnădioara, nr.topografic 187, în suprafață de 58.335 mp și CF nr.105678 Cisnădie, CF vechi 79/Cisnădioara, nr. topografic 188 în suprafață de 3156 mp.

Analizând faptul că imobilele teren identificat prin CF nr.105681 Cisnădie, CF vechi 79/Cisnădioara, nr.topografic 187, în suprafață de 58.335 mp și CF nr.105678 Cisnădie, CF vechi 79/Cisnădioara, nr. topografic 188 în suprafață de 3156 mp. situate în localitatea Cisnădioara, str. Sub Cetate nr.1 este în proprietatea Comuna Politică Cisnădioara situat în intravilanul localității Cisnădie, conform art. 41 alin. 5² din Legea cadastrului și a publicității imobiliare nr. 7/1996, republicată, cu modificările și completările ulterioare, este necesar ca acesta sa treaca în proprietatea publică a orașului Cisnădie.

Având în vedere că Cetatea din Cisnădioara este declarată ca fiind un bun de interes public national si local și se află în inventarul bunurilor domeniului public al orasului Cisnădie la poziția 990 din „Anexa nr.6-”Inventarul bunurilor care aparțin domeniului public al orașului Cisnădie din Hotărârea de Guvern nr. 978/2002, precum si în evidentele noastre contabile, este necesar ca terenul sa treaca în domeniul public al orașului Cisnădie.

Totodată se va dispune întabularea în favoarea domeniului public al orașului Cisnădie a imobilelor teren menționate mai sus.

În conformitate cu următoarele prevederi legale:

- art. 286 coroborat cu pct. 5 din Anexa nr. 4 – Lista cuprinzând unele bunuri care aparțin domeniului public al comunei, al orașului sau al municipiului din O.U.G. nr. 57/2019 privind Codul administrativ, cu modificările și completările ulterioare;
- art. 554 și art. 557 din Codul civil;
- art. 41 alin. 5 din Legea cadastrului și a publicității imobiliare nr. 7/1996, republicată, cu modificările și completările ulterioare;
- art. 96 din O.U.G. nr. 57/2019 privind Codul administrativ, cu modificările și completările ulterioare;

Ținând cont că imobilele teren situate în localitatea Cisnădioara, str. Sub Cetate nr. 1, identificate prin CF nr.105681 Cisnădie, CF vechi 79/Cisnădioara, nr.topografic 187, în suprafață de 58.335 mp și CF nr.105678 Cisnădie, CF vechi 79/Cisnădioara, nr. topografic 188 în suprafață de 3156 mp. nu fac parte din domeniul public al statului, nu fac obiectul legilor reparatorii sau al vreunui litigiu aflat pe rolul instanțelor judecătorești;

Față de cele expuse, propunem inițierea unui proiect de hotărâre privind trecerea în domeniul public al orașului Cisnădie a imobilelor teren situate în localitatea Cisnădioara, Sub Cetate nr.1, identificate prin CF nr.105681 Cisnădie, CF vechi 79/Cisnădioara, nr.topografic 187, în suprafață de

58.335 mp și CF nr.105678 Cîsnădie, CF vechi 79/Cîsnădioara, nr. topografic 188 în suprafață de 3156 mp.

**Director executiv,
Nicolae Valer Rădoi**

Red/Dact W

~~978~~
978/2002
2002



978
5.11.2002

MONITORUL OFICIAL

AL

ROMÂNIEI

Anul XIV — Nr. 689 bis **PARTEA I** Joi, 19 septembrie 2002
LEGI, DECRETE, HOTĂRĂRI ȘI ALTE ACTE

ANEXA Nr. 6 — Inventarul bunurilor care
aparțin domeniului public al orașului
Cisnădie

Nr crt	Codul de clasificare	Denumirea bunului	Elemente de identificare	Anul dobîndirii sau dupa caz al darii in folosinta	Valoarea de inventar	Situatia juridica actuala		
						Denumire act proprietate sau oricare alt act doveditor	Nr. actului	Data actului
971	1.6.2.	Casă portar spital	Strada Băilor nr.23, C.F. 2 nr. top 7225/1/1,	1969	9.924	HCL	77	2001
972	1.6.2.	Spaţiu oxigen	Strada Băilor nr.23, C.F. 3662 nr. top 7227/3,	1966	5.810	HCL	77	2001
973	1.6.2.	Crematoriu	Strada Băilor nr.23	1973	20.320	HCL	77	2001
974	1.6.2.	Depozit bazin	Strada Băilor nr.23,	1974	5.072	HCL	77	2001
975	1.6.2.	Spaţiu oxigen	Strada Băilor nr.23	1981	3500	HCL	77	2001
976	1.6.2.	Grejd spital	Strada Băilor nr.23	1981	1500	HCL	77	2001
977	1.6.2.	Boxe spital 4 buc.	Strada Băilor nr.2	1974	10700	HCL	77	2001
978	1.6.2.	Camera amplasare dulap frigorific	Strada Băilor nr.2	1979	1100	HCL	77	2001
979	1.6.2.	Dispensar	Piaţa Nouă nr.2, C.F. 2 nr. top 6324/3/1			HCL	77	2001
980	1.6.2.	Punct medical Cîsnădie	Cîsnădie, zona centru nr. 85 CF 1892 Cîsnădie nr. 85			HCL	77	2001
981	1.6.4.	REMIZA P.S.I. Cîsnădie	Strada Stupului nr.5, CF 4110a, nr. top, 723/2/2 726/2, 722/2, 749/4, suprafaţă desăsurată 280 mp. 20/7		10000	HCL	77	2001
982	1.6.4.	REMIZA P.S.I. Cîsnădie	Centru nr. 217, top 824			HCL	77	2001
983	1.6.4.	Poligon P.S.I.	Strada Cetăţii, C.F. 2 Cîsnădie nr. top, 7939/3/2 CF 8020			HCL	77	2001
984	1.6.4.	Adăpost	Piaţa Revoluţiei nr.1, subsc. sediu Primărie,	2000		HCL	77	2001
985	1.8.10.	Groapa de gunoi	Extravilan (deasupra Sibiului), suprafaţă 34.500 mp			HCL	77	2001
986	1.8.10.	Locuri de depozitat gunoii menajere	6 platforme betonate			HCL	77	2001
987	1.6.4.	Semne de circulaţie	185 semne de circulaţie			HCL	77	2001
988	1.6.4.	Carieră de calcar Cîsnădie	Pe valea Argintului la cca. 800 m S-V de satul Cîsnădie, suprafaţă 0,9 ha.			HCL	77	2001
989	1.6.6.	Monumentul eroilor	Cîsnădie, str. Cetăţii, Cimitirul săseac,	1945		HCL	77	2001
990		Cetate Cîsnădie	Cîsnădie, C.F. 78 nr. top 191, suprafaţă construită 356 mp, suprafaţă teren 1500 mp, vecinătăţi conacruţii. CF 2148			HCL	77	2001
991		Pădure	Suprafaţa: 2.116 ha; C.F. nr.2-Cîsnădie UP I-Măgura: UA 1 la 64; UA 66 parţial; UA 66; UA 68 la 73	2000		L HCL	1 77	2000 2001
992		Pădure	Suprafaţa: 1.320 ha; C.F. 1213-Cîsnădie UP III-Brăneasa: UA 68 la 92; UA 103 la 109; UA 133	2000		L HCL	1 77	2000 2001
993		Pădure	Suprafaţa: 143,6 ha; C.F. 2-Cîsnădie UP II-Sibiul-Catrina: UA 9 la 12A; UA 12B la 14; UA 18; UA 19A; UA19 B	2000		L HCL	1 77	2000 2001



Oficiul de Cadastru și Publicitate Imobiliară SIBIU
Biroul de Cadastru și Publicitate Imobiliară Sibiu

Nr. cerere	27125
Ziua	17
Luna	03
Anul	2023

EXTRAS DE CARTE FUNCIARĂ PENTRU INFORMARE

Carte Funciară Nr. 105681 Cisnădie

Cod verificare
100129302866



A. Partea I. Descrierea imobilului

TEREN Intravilan

Nr. CF vechi:79/Cisnădioara
Nr. topografic:187

Adresa: Loc. Cisnădioara, Jud. Sibiu

Nr. Crt	Nr. cadastral Nr. topografic	Suprafața* (mp)	Observații / Referințe
A1	105681	58.335	Teren neîmprejmuit; Neîmprejmuit.

B. Partea II. Proprietari și acte

Înscrieri privitoare la dreptul de proprietate și alte drepturi reale	Referințe
2861 / 03/04/1913	
Act nr. 0;	
B1	Intabulare, drept de PROPRIETATE de la localizare, dobandit prin Lege, cota actuala 1/1
	1) COMUNA POLITICA CISNADIOARA
	OBSERVATII: (provenita din conversia CF 79/Cisnădioara)

C. Partea III. SARCINI

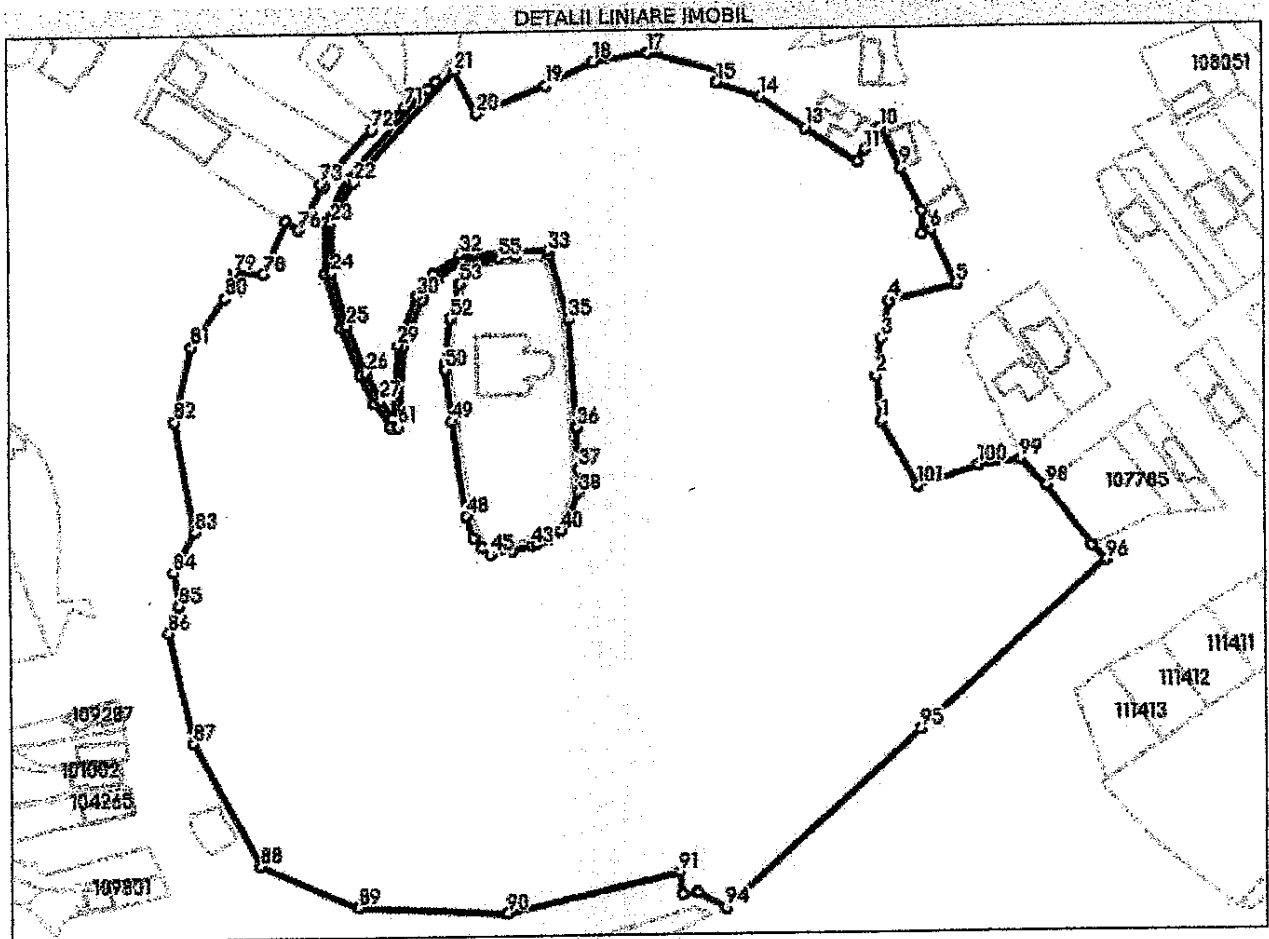
Inscrieri privind dezmembrămintele dreptului de proprietate, drepturi reale de garanție și sarcini	Referințe
NU SUNT	

Anexa Nr. 1 La Partea I

Teren

Nr cadastral	Suprafața (mp)*	Observații / Referințe
105681	58.335	Neimprejmit.

* Suprafața este determinată în planul de proiecție Stereo 70.



Date referitoare la teren

Nr Crt	Categorie folosință	Intra vilan	Suprafața (mp)	Tarla	Parcelă	Nr. topo	Observații / Referințe
1	padure	DA	58.335	-	-	187	Neimprejmit.

Lungime Segmente

1) Valorile lungimilor segmentelor sunt obținute din proiecție în plan.

Punct început	Punct sfârșit	Lungime segment	Punct început	Punct sfârșit	Lungime segment	Punct început	Punct sfârșit	Lungime segment
1	2	14.909	2	3	12.44	3	4	12.595
4	5	22.8	5	6	20.166	6	7	3.252
7	8	7.822	8	9	15.841	9	10	14.919
10	11	8.959	11	12	4.681	12	13	20.759
13	14	18.576	14	15	15.245	15	16	3.99
16	17	25.232	17	18	18.28	18	19	17.63
19	20	24.594	20	21	16.145	21	22	49.851
22	23	15.293	23	24	16.77	24	25	18.183

Punct început	Punct sfârșit	Lungime segment	Punct început	Punct sfârșit	Lungime segment	Punct început	Punct sfârșit	Lungime segment
25	26	16.96	26	27	10.181	27	28	7.304
28	29	24.182	29	30	17.352	30	31	8.927
31	32	11.102	32	33	29.078	33	34	1.63
34	35	22.394	35	36	35.545	36	37	13.929
37	38	8.098	38	39	7.733	39	40	6.76
40	41	5.29	41	42	3.84	42	43	1.969
43	44	6.919	44	45	7.249	45	46	3.449
46	47	4.448	47	48	7.814	48	49	32.364
49	50	17.198	50	51	2.033	51	52	15.073
52	53	11.731	53	54	9.548	54	55	6.63
55	56	5.928	56	57	17.782	57	58	10.237
58	59	8.403	59	60	16.764	60	61	26.448
61	62	2.314	62	63	9.392	63	64	10.411
64	65	17.148	65	66	18.575	66	67	17.571
67	68	16.051	68	69	43.319	69	70	3.385
70	71	9.672	71	72	13.52	72	73	24.508
73	74	1.08	74	75	10.248	75	76	6.539
76	77	4.91	77	78	19.163	78	79	9.999
79	80	8.927	80	81	19.601	81	82	25.29
82	83	37.515	83	84	15.528	84	85	11.188
85	86	9.795	86	87	37.703	87	88	46.618
88	89	35.414	89	90	49.501	90	91	58.853
91	92	7.333	92	93	4.892	93	94	10.743
94	95	87.389	95	96	83.122	96	97	6.778
97	98	25.511	98	99	12.306	99	100	14.205
100	101	21.367	101	1	25.093			

** Lungimile segmentelor sunt determinate în planul de proiecție Stereo 70 și sunt rotunjite la 1 milimetru.

*** Distanța dintre puncte este formată din segmente cumulate ce sunt mai mici decât valoarea 1 milimetru.

Extrasul de carte funciară generat prin sistemul informatic integrat al ANCPİ conține informațiile din cartea funciară active la data generării. Acesta este valabil în condițiile prevăzute de art. 7 din Legea nr. 455/2001, coroborat cu art. 3 din O.U.G. nr. 41/2016, exclusiv în mediul electronic, pentru activități și procese administrative prevăzute de legislația în vigoare. Valabilitatea poate fi extinsă și în forma fizică a documentului, fără semnătură olografă, cu acceptul expres sau procedural al instituției publice ori entității care a solicitat prezentarea acestui extras.

Verificarea corectitudinii și realității informațiilor conținute de document se poate face la adresa www.ancpl.ro/verificare, folosind codul de verificare online disponibil în anet. Codul de verificare este valabil 30 de zile calendaristice de la momentul generării documentului.

Data și ora generării,

17/03/2023, 12:20



Oficiul de Cadastru și Publicitate Imobiliară SIBIU
Biroul de Cadastru și Publicitate Imobiliară Sibiu

**EXTRAS DE CARTE FUNCIARĂ
PENTRU INFORMARE**

Carte Funciară Nr. 105678 Cîsnădie

Nr. cerere	27124
Ziua	17
Luna	03
Anul	2023

Cod verificare

100129302868



A. Partea I. Descrierea imobilului

Nr. CF vechi:79/Cîsnădioara
Nr. topografic:188

TEREN Intravilan

Adresa: Loc. Cîsnădioara, Jud. Sibiu, Strada Cetății nr.1

Nr. Crt	Nr. cadastral Nr. topografic	Suprafața* (mp)	Observații / Referințe
A1	105678	3.156	Teren împrejmuit;

Construcții

Crt	Nr cadastral Nr. topografic	Adresa	Observații / Referințe
A1.1	105678-C1	Loc. Cîsnădioara, Jud. Sibiu, Strada Cetății nr.1	S. construita la sol:400 mp; Capela.

B. Partea II. Proprietari și acte

Înscrieri privitoare la dreptul de proprietate și alte drepturi reale		Referințe
2861 / 03/04/1913		
Act nr. 0;		
B1	Intabulare, drept de PROPRIETATE de la localizare, dobandit prin Lege, cota actuala 1/1 1) COMUNA POLITICA CÎSNĂDIOARA OBSERVAȚII: (provenita din conversia CF 79/Cîsnădioara)	A1, A1.1

C. Partea III. SARCINI .

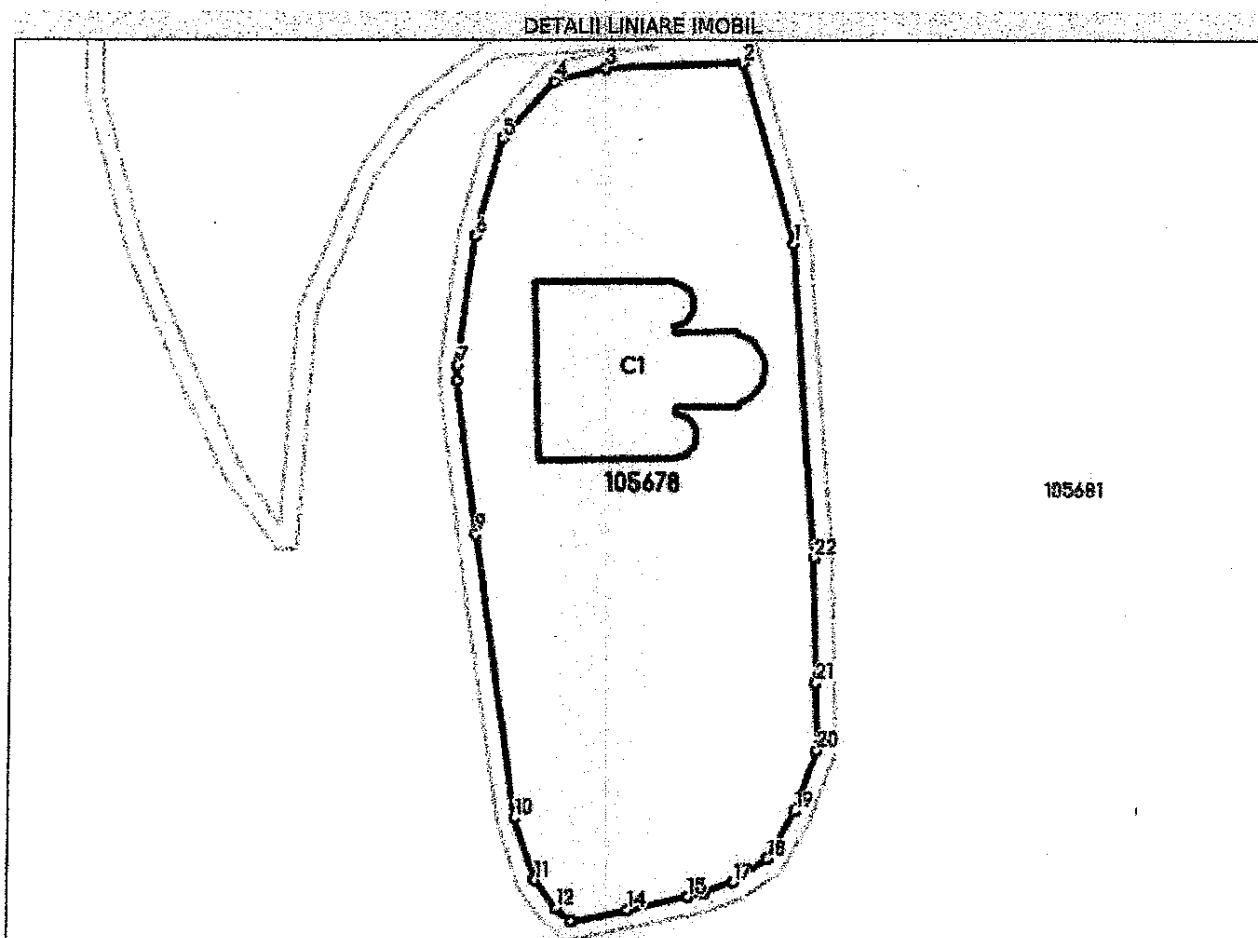
Inscrieri privind dezmembrămintele dreptului de proprietate, drepturi reale de garanție și sarcini	Referințe
NU SUNT	

Anexa Nr. 1 La Partea I

Teren

Nr cadastral	Suprafața (mp)*	Observații / Referințe
105678	3.156	

* Suprafața este determinată în planul de proiecție Stereo 70.



Date referitoare la teren

Nr Crt	Categorie folosință	Intra vilan	Suprafața (mp)	Tarla	Parcelă	Nr. topo	Observații / Referințe
1	curți constructii	DA	3.156	-	-	188	Curte împrejmuita.

Date referitoare la construcții

Crt	Număr	Destinație construcție	Supraf. (mp)	Situație juridică	Observații / Referințe
A1.1	105678-C1	construcții administrative și social culturale	400	Cu acte	S. construita la sol:400 mp; Capela.

Lungime Segmente

1) Valorile lungimilor segmentelor sunt obținute din proiecție în plan.

Punct început	Punct sfârșit	Lungime segment (** (m)	Punct început	Punct sfârșit	Lungime segment (** (m)
1	2	20.628	2	3	15.283
3	4	5.888	4	5	8.464
5	6	11.107	6	7	14.783

Punct început	Punct sfârșit	Lungime segment (m)	Punct început	Punct sfârșit	Lungime segment (m)
7	8	1.785	8	9	17.078
9	10	32.149	10	11	7.311
11	12	3.892	12	13	2.27
13	14	6.287	14	15	6.889
15	16	1.829	16	17	3.457
17	18	4.588	18	19	6.122
19	20	7.188	20	21	7.73
21	22	13.88	22	1	35.283

** Lungimile segmentelor sunt determinate în planul de proiecție Stereo 70 și sunt rotunjite la 1 milimetru.

*** Distanța dintre puncte este formată din segmente cumulate ce sunt mai mici decât valoarea 1 milimetru.

Extrasul de carte funciară generat prin sistemul informatic integrat al ANCPİ conține informațiile din cartea funciară active la data generării. Acesta este valabil în condițiile prevăzute de art. 7 din Legea nr. 455/2001, coroborat cu art. 3 din O.U.G. nr. 41/2016, exclusiv în mediul electronic, pentru activități și procese administrative prevăzute de legislația în vigoare. Valabilitatea poate fi extinsă și în forma fizică a documentului, fără semnătură olografă, cu acceptul expres sau procedural al instituției publice ori entității care a solicitat prezentarea acestui extras.

Verificarea corectitudinii și realității informațiilor conținute de document se poate face la adresa www.ancpl.ro/verificare, folosind codul de verificare online disponibil în antet. Codul de verificare este valabil 30 de zile calendaristice de la momentul generării documentului.

Data și ora generării,

17/03/2023, 12:20

