

**ROMÂNIA**  
**JUDEȚUL SIBIU**  
**CONSILIUL LOCAL CISNĂDIE**

**HOTĂRÂREA NR. ....**

**privind modificarea Hotărârii Consiliului Local nr. 238/2022 privind însușirea și aprobarea documentației cadastrale de dezlipire a imobilului situat în localitatea Cisnădioara, str. Bisericii nr. 27, înscrise în CF 102743 Cisnădie, CF vechi 2627/Cisnădioara, nr. top 567 în suprafață de 3153 mp**

Consiliul local al orașului Cisnădie întrunit în ședință publică ordinară în număr de ..... consilieri, la data de ...februarie 2023;

Având în vedere Referatul de aprobare nr. 3451/14.02.2023 întocmit de inițiator și Raportul de specialitate nr. 3453/14.02.2023, privind modificarea Hotărârii Consiliului Local nr. 238/2022 privind însușirea și aprobarea documentației cadastrale de dezlipire a imobilului situat în localitatea Cisnădioara, str. Bisericii nr. 27, înscrise în CF 102743 Cisnădie, CF vechi 2627/Cisnădioara, nr. top 567 în suprafață de 3153 mp, întocmit de Direcția Tehnică;

Văzând avizul comisiei juridice, ordine publică, sănătate, protecție socială, învățământ, cultură, culte, tineret și sport nr. .... al comisiei economico - financiare, agricultură, programe de dezvoltare, mediu și turism nr. .... și al comisiei tehnice, amenajarea teritoriului, administrarea domeniului public-privat, gospodărie orășenească și comerț nr. ....;

In conformitate cu:

- art. 879 alin. (2) și art. 880 din Codul Civil;
- art.132 - 137 din anexa la Ordinul nr. 700/2014 privind aprobarea Regulamentului de avizare, recepție și înscriere în evidențele de cadastru și carte funciară;
- art. 25 alin. (2) din Legea nr.7/1996 a cadastrului și a publicității imobiliare, republicată;

În temeiul prevederilor art.129 alin.(1), alin.(2) lit. „c”, alin.(6) lit. „b”, art.139 alin. (3) lit. „g”, art.140 alin. (1), art. 196 alin. (1) lit. „a” și art.243 alin. (1) lit. „a” din O.U.G. nr. 57/2019 privind Codul administrativ, cu modificările și completările ulterioare;

**HOTĂRĂȘTE:**

**Art.I** Se aprobă modificarea art.3 din Hotărârea Consiliului Local nr. 238/2022 privind însușirea și aprobarea documentației cadastrale de dezlipire a imobilului situat în localitatea Cisnădioara, str. Bisericii nr. 27, înscrise în CF 102743 Cisnădie, CF vechi 2627/Cisnădioara, nr. top 567 în suprafață de 3153 mp, după cum urmează:

*„Art.3 Se împuternicește Primarul orașului Cisnădie, domnul Gheorghe Huja, pentru semnarea actelor notariale întocmite în scopul efectuării dezlipirii și a ieșirii din indiviziune propuse la art. 2 din prezenta.”*

**Art.II** Celelalte prevederi ale Hotărârii Consiliului Local nr. 238 din 24 noiembrie 2022, rămân neschimbate.

**Art.III** Ducerea la îndeplinire a prevederilor prezentei hotărâri se încredințează primarului orașului Cisnădie, prin Direcția tehnică.

**Art.IV** Comunicarea și publicitatea prezentei hotărâri se vor asigura de către Direcția administrație publică locală.

Adoptată la Cisnădie în data de ..... februarie 2023, cu ..... voturi „.....”.

**INIȚIATOR  
PRIMAR,  
GHEORGHE HUBA**



**Difuzare:**

- 1ex. Instituția Prefectului – Jud. Sibiu
- 1ex. Primar
- 1ex. Viceprimar
- 1 ex. Secretar General
- 1ex. Dosar ședință
- 1ex. Evidență hotărâri
- 1ex. Direcția tehnică
- 1ex. Direcția economică
- 1ex. Afișaj

I.V.



**ROMÂNIA**  
**JUDEȚUL SIBIU**  
**PRIMĂRIA ORAȘULUI CISNĂDIE**

P-ța Revoluției nr. 1, cod 555300  
Tel. 0269/561.147, 0269/561.005, fax 0269/561.012  
<http://www.cisnadie.ro>, e-mail: [primarie@cisnadie.ro](mailto:primarie@cisnadie.ro)

**Nr. 3451/14.02.2023**

**REFERAT DE APROBARE**

**privind modificarea Hotărârii Consiliului Local nr. 238/2022 privind însușirea și aprobarea documentației cadastrale de dezlipire a imobilului situat în localitatea Cisnădioara, str. Bisericii nr. 27, înscrise în CF 102743 Cisnădie, CF vechi 2627/Cisnădioara, nr. top 567 în suprafață de 3153 mp**

Având în vedere prevederile art.136 alin.8 din Codul Administrativ aprobat prin OUG nr. 57/2019, înaintez Consiliului Local al orașului Cisnădie, spre aprobare, proiectul de hotărâre privind modificarea Hotărârii Consiliului Local nr. 238/2022 privind însușirea și aprobarea documentației cadastrale de dezlipire a imobilului situat în localitatea Cisnădioara, str. Bisericii nr. 27, înscrise în CF 102743 Cisnădie, CF vechi 2627/Cisnădioara, nr. top 567 în suprafață de 3153 mp.

Temei legal:

În conformitate cu art. 3 din Legea nr. 213/1998, privind bunurile proprietate publică, cu modificările și completările ulterioare și prevederile art. 876, 879-880 din Legea nr.287/2009 privind Codul civil, republicată, cu modificările și completările ulterioare;

În temeiul prevederilor art.129 alin.(1), alin.(2) lit.,„c”, alin.(6) lit.,„b”, art.139 alin. (2), art.140 alin.(1), art.196 alin.(1) lit. „a” și art.243 alin.(1) lit.,„a” din O.U.G. nr. 57/2019 privind Codul administrativ.

Consider oportun ca direcția tehnică din cadrul primăriei să întocmească întreaga documentație privind modificarea și completarea Hotărârii Consiliului Local nr. 238/2022 privind însușirea și aprobarea documentației cadastrale de dezlipire a imobilului situat în localitatea Cisnădioara, str. Bisericii nr. 27, înscrise în CF 102743 Cisnădie, CF vechi 2627/Cisnădioara, nr. top 567 în suprafață de 3153 mp

**PRIMAR,**  
**GHEORGHE HUJA**







**ROMÂNIA**  
**JUDEȚUL SIBIU**  
**PRIMĂRIA ORĂȘULUI CISNĂDIE**

P-ța Revoluției nr. 1, cod 555300  
Tel. 0269/561.147, 0269/561.005, fax 0269/561.012  
<http://www.cisnadie.ro>, e-mail: [primarie@cisnadie.ro](mailto:primarie@cisnadie.ro)

**Dirrecția Tehnică**  
**Compartiment Tehnic si Informatic**  
**Nr. 3453/14.02.2023**



**DE ACORD**  
**PRIMAR**  
**GHEORGHE HUJA**

**RAPORT DE SPECIALITATE**

**privind modificarea Hotărârii Consiliului Local nr. 238/2022 privind însușirea și aprobarea documentației cadastrale de dezlipire a imobilului situat în localitatea Cisnădioara, str. Bisericii nr. 27, înscrise în CF 102743 Cisnădie, CF vechi 2627/Cisnădioara, nr. top 567 în suprafață de 3153 mp**

Prin Hotărârea Consiliului Local nr. 238/2022 s-a aprobat dezlipirea imobilului situat în localitatea Cisnădioara, str. Bisericii nr. 27, înscrise în CF 102743 Cisnădie, CF vechi 2627/Cisnădioara, nr. top 567 în suprafață de 3153 mp în următoarele unități individuale, cu menținerea stării de proprietate, astfel:

-imobilul teren situat în localitatea Cisnădioara strada Bisericii nr.27, identificat prin nr. cad.113845, nr.top.567/1 în suprafață de 2553 mp – Lot 1-grădina, teren neîmprejmuit, domeniul privat al orașului Cisnădie;

--imobilul teren situat în localitatea Cisnădioara strada Bisericii nr.27, identificat prin nr. cad.113846, nr.top.567/2 în suprafață de 600 mp – Lot 2-grădina, teren neîmprejmuit, proprietar Pop Ioana-Romana, născută Fera;

Pentru ducerea la îndeplinire a Hotărârii mai sus menționate este necesară modificarea și completarea art. 3 din hotărâre cu mențiunea „...ieșirea din indiviziune”, după cum urmează:

„Art.3 Se împuternicește Primarul orașului Cisnădie, domnul Gheorghe Huja, pentru semnarea actelor notariale întocmite în scopul efectuării dezlipirii și a ieșirii din indiviziune propuse la art. 2 din prezenta.”.

Celelalte prevederi ale Hotărârii Consiliului Local nr. 238 din 24 noiembrie 2022, rămân neschimbate.

Temei legal:

- art. 879 alin.(2), art.880 și art. 888 din Codul Civil;
- art.132-137 din anexa la Ordinul nr. 700/2014 privind aprobarea Regulamentului de avizare, recepție și înscriere în evidențele de cadastru și carte funciară;
- art.25 din Legea nr.7/1996 a cadastrului și a publicității imobiliare, republicată;
- art.96 din O.U.G. nr. 57/2019 privind Codul administrativ, cu modificările și completările ulterioare;

Față de cele expuse, propunem inițierea unui proiect de hotărâre privind modificarea Hotărârii Consiliului Local nr. 238/2022 privind însușirea și aprobarea documentației cadastrale de dezlipire a imobilului situat în localitatea Cisnădioara, str. Bisericii nr. 27, înscrise în CF 102743 Cisnădie, CF vechi 2627/Cisnădioara, nr. top 567 în suprafață de 3153 mp.

**Director executiv,**  
**Nicolae Valer Rădoiu**



**ROMANIA**  
**JUDETUL SIBIU**  
**CONSILIUL LOCAL CISNADIE**

**HOTARAREA NR. 238**

**privind însușirea și aprobarea documentației cadastrale de dezlipire  
a imobilului situat în localitatea Cisnădioara, str. Bisericilor nr. 27, înscrise în CF 102743  
Cisnădie, CF vechi 2627/Cisnădioara, nr. top 567 în suprafață de 3153 mp**

Consiliul local al orașului Cisnădie întrunit în ședință publică ordinară în număr de 18 consilieri, la data de 24 noiembrie 2022;

Având în vedere Referatul de aprobare nr.19133/13.10.2022 întocmit de inițiator și Raportul de specialitate nr. 19134/13.10.2022, privind însușirea și aprobarea documentației cadastrale de dezlipire a imobilului situat în localitatea Cisnădioara, str. Bisericilor nr.27, înscrise în CF 102743 Cisnădie, CF vechi 2627/Cisnădioara, nr.top 567 în suprafață de 3153 mp, întocmit de Direcția Tehnică;

Văzând avizul comisiei juridice, ordine publică, sănătate, protecție socială, învățământ, cultură, culte, tineret și sport nr. 904/22.11.2022 al comisiei economico - financiare, agricultură, programe de dezvoltare, mediu și turism nr. 865/22.11.2022 și al comisiei tehnice, amenajarea teritoriului, administrarea domeniului public-privat, gospodărie orașenească și comerț nr. 719/23.11.2022;

În conformitate cu:

- art. 879 alin. (2) și art. 880 din Codul Civil;
- art.132 - 137 din anexa la Ordinul nr. 700/2014 privind aprobarea Regulamentului de avizare, recepție și înscriere în evidențele de cadastru și carte funciară;
- art. 25 alin. (2) din Legea nr.7/1996 a cadastrului și a publicității imobiliare, republicată;

În temeiul prevederilor art.129 alin.(1), alin.(2) lit. „c”, alin.(6) lit. „b”, art.139 alin. (3) lit. „g”, art.140 alin. (1), art. 196 alin. (1) lit. „a” și art.243 alin. (1) lit. „a” din O.U.G. nr. 57/2019 privind Codul administrativ, cu modificările și completările ulterioare;

**HOTĂRĂȘTE:**

**Art.1** Se însușește lucrarea de specialitate denumită: „Dezmembrare imobil” executată de către expert topograf autorizat Ștefan Daniel Chilom, conform anexei nr.1, care face parte integrantă din prezenta hotărâre.

**Art.2** Se aprobă dezlipirea imobilului situat în Cisnădioara, str. Bisericilor nr. 27, identificat în CF 102743 Cisnădie reprezentat în natură de teren, având suprafață din acte de 3153 mp., în următoarele unități individuale, cu următoarea stare de proprietate:

-imobilul teren situat în localitatea Cisnădioara strada Bisericilor nr. 27, identificat prin nr. cad.113845, nr. top. 567/1 în suprafață de 2553 mp – Lot 1-grădina, teren neîmprejmuit, domeniul privat al orașului Cisnădie;

--imobilul teren situat în localitatea Cisnădioara strada Bisericilor nr. 27, identificat prin nr. cad.113846, nr. top. 567/2 în suprafață de 600 mp – Lot 2-grădina, teren neîmprejmuit, proprietar Pop Ioana-Romana, născută Fera, domiciliată în Municipiul Sighișoara str. Barbu Ștefănescu Delavrancea nr.13.

**Art.3** Se împuternicește Primarul orașului Cisnădie, domnul Gheorghe Huja, pentru semnarea actelor notariale întocmite în scopul efectuării dezlipirii propuse la art. 2 din prezenta.

**Art.4** Ducerea la îndeplinire a prevederilor prezentei hotărâri se încredințează primarului orașului Cisnădie, prin Direcția tehnică.

**Art.5** Comunicarea și publicitatea prezentei hotărâri se vor asigura de către Direcția administrație publică locală.

Adoptata la Cisnădie, în data de 24 noiembrie 2022, cu 18 voturi „pentru”.

**PREȘEDINTE DE ȘEDINȚĂ,  
ANGELA MARIA LUCHIAN-IONESCU**

**CONTRĂSEMNEAZĂ  
SECRETAR GENERAL,  
CIPRIAN CONSTANTIN RUSU**



**Difuzare:**

- 1ex. Instituția Prefectului – Jud. Sibiu
- 1ex. Primar
- 1ex. Viceprimar
- 1 ex. Secretar General
- 1ex. Dosar ședință
- 1ex. Evidență hotărâri
- 1ex. Direcția tehnică
- 1ex. Direcția economică
- 1ex. Afișaj

**IV.**

**EXTRAS DE CARTE FUNCİARĂ  
PENTRU INFORMARE**

Carte Funciară Nr. 113846 Cisnadie



**A. Partea I. Descrierea imobilului**

TEREN Intravilan

Adresa: Loc. Cisnadie, Jud. Sibiu

Nr. Crt	Nr. cadastral Nr. topografic	Suprafața* (mp)	Observații / Referințe
A1	113846	600	Teren neimpregmuit;

**B. Partea II. Proprietari și acte**

Înscrieri privitoare la dreptul de proprietate și alte drepturi reale		Referințe
<b>9506 / 26/01/2023</b>		
Act Notarial nr. 42, din 25/01/2023 emis de Chirila Claudia Mariana;		
B1	Se înființează cartea funciara 113846 a imobilului cu numărul cadastral 113846 / UAT Cisnadie, rezultat din dezmembrarea imobilului cu numărul cadastral 102743 înscris în cartea funciara 102743;	A1
Act nr. 0;		
B2	Intabulare, drept de PROPRIETATE înch. 2510/1946, dobândit prin Expropriere, cota actuala 851/1051 1) <b>ORASUL CISNADIE - DOMENIUL PRIVAT</b> <i>OBSERVATII: pozitie transcrisa din CF 102743/Cisnadie, inregistrata prin incheierea nr. 11313 din 06/10/2004; (provenita din conversia CF 2627/cisnadioara)cota de 2553 mp</i>	A1 / B.5
Act Notarial nr. CM nr 77, din 03/11/2010 emis de NP DRAGOMIR NICOLAE -dos 88 din 2010;		
B3	Intabulare, drept de PROPRIETATE încheierea nr. 58898 din 05/11/2010, dobândit prin Succesiune, cota actuala 100/1051 1) <b>POP IOANA - ROMANA</b> , nascuta Fera <i>OBSERVATII: pozitie transcrisa din CF 102743/Cisnadie, inregistrata prin incheierea nr. 58898 din 05/11/2010; cota reprezinta 300 mp</i>	A1
Act Notarial nr. 9, din 15/02/2019 emis de Dragomir Ovidiu Ioan- dosar 2/2019;		
B4	Intabulare, drept de PROPRIETATE încheierea nr. 13324 din 18/02/2019, dobândit prin Succesiune, cota actuala 100/1051 1) <b>POP IOANA - ROMANA</b> , nasc. Fera <i>OBSERVATII: pozitie transcrisa din CF 102743/Cisnadie, inregistrata prin incheierea nr. 13324 din 18/02/2019;</i>	A1
Act Administrativ nr. 93, din 25/07/2001 emis de PRIMARIA ORAȘULUI CISNĂDIE - Anexa nr. 1 Inventarul centralizat al bunurilor care aparțin domeniului privat al Orasului Cisnadie; Act Administrativ nr. 15141, din 23/08/2022 emis de PRIMARIA ORASULUI CISNADIE; Act Administrativ nr. 100, din 28/04/2022 emis de PRIMARIA ORASULUI CISNĂDIE;		
B5	se atesta apartenta la domeniul privat al Orasului Cisnadie a cotei de 851/1051 parte din imobilul de sub A.1, proprietatea STATULUI ROMAN de sub B.1 <i>OBSERVATII: pozitie transcrisa din CF 102743/Cisnadie, inregistrata prin incheierea nr. 74738 din 02/08/2022;</i>	A1

**C. Partea III. SARCINI .**

Inscrieri privind dezmembrămintele dreptului de proprietate, drepturi reale de garanție și sarcini	Referințe
NU SUNT	

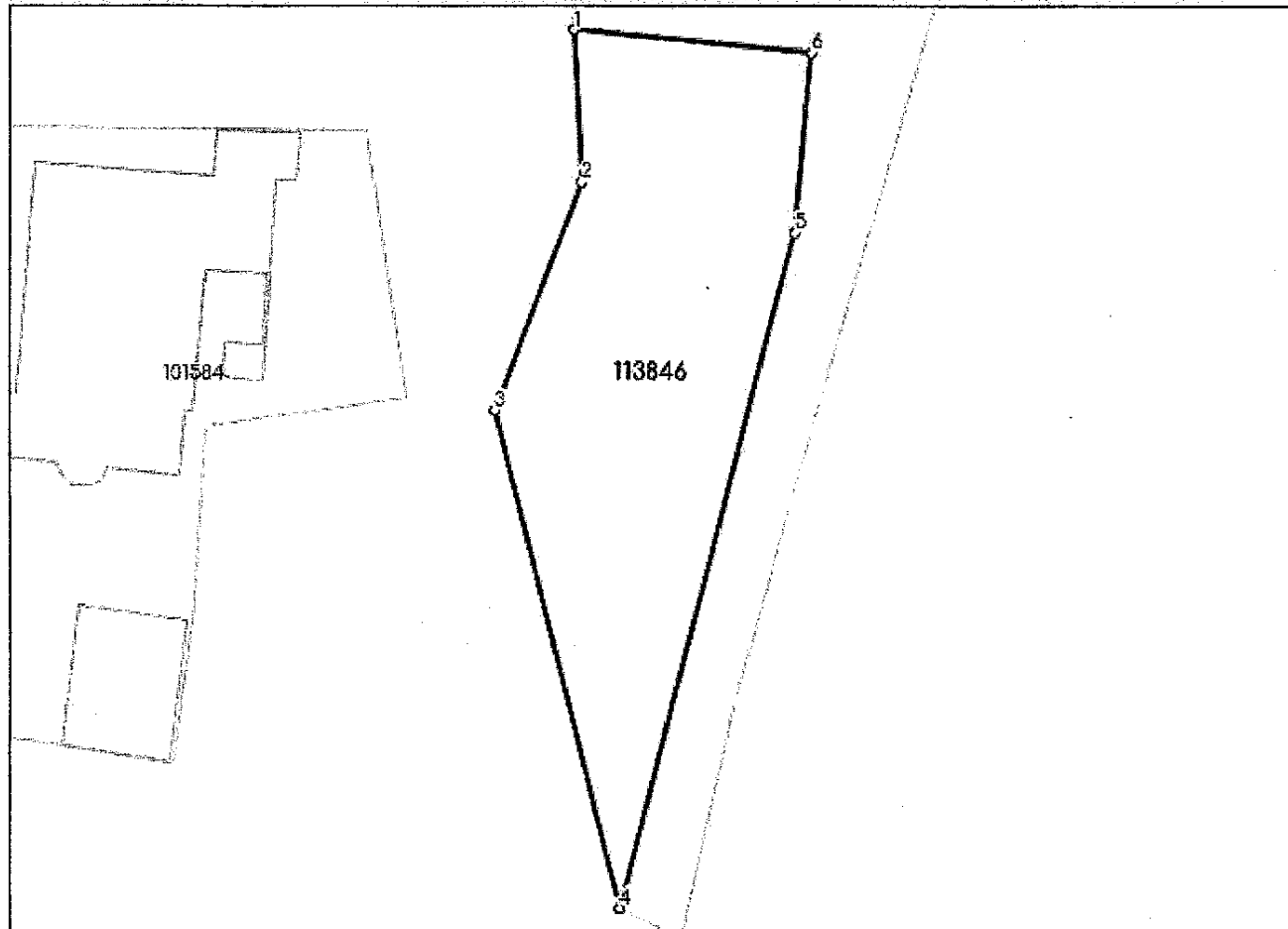
## Anexa Nr. 1 La Partea I

## Teren

Nr cadastral	Suprafața (mp)*	Observații / Referințe
113846	600	

\* Suprafața este determinată în planul de proiecție Stereo 70.

## DETALII LINIARE IMOBIL



## Date referitoare la teren

Nr Crt	Categorie folosință	Intra viilan	Suprafața (mp)	Tarla	Parcelă	Nr. topo	Observații / Referințe
1	arabil	DA	600	-	-	-	LOT2 Gradina.Nr.top.567/2. Imobil neimprejmuit

## Lungime Segmente

1) Valorile lungimilor segmentelor sunt obținute din proiecție în plan.

Punct început	Punct sfârșit	Lungime segment (m)
1	2	9.569
2	3	15.563
3	4	32.53
4	5	44.298
5	6	11.422
6	1	15.099

\*\* Lungimile segmentelor sunt determinate în planul de proiecție Stereo 70 și sunt rotunjite la 1 milimetru.  
\*\*\* Distanța dintre puncte este formată din segmente cumulate ce sunt mai mici decât valoarea 1 milimetru.

Certific că prezentul extras corespunde cu pozițiile în vigoare din cartea funciară originală, păstrată de acest birou.

Prezentul extras de carte funciară este valabil la autentificarea de către notarul public a actelor juridice prin care se sting drepturile reale precum și pentru dezbaterile succesiunilor, iar informațiile prezentate sunt susceptibile de orice modificare, în condițiile legii.

S-a achitat tariful de 120 RON, -Bon fiscal nr.86/25-01-2023 în suma de 120, pentru serviciul de publicitate imobiliară cu codul nr. 222.

Data soluționării,  
02-02-2023


Asistent Registrator,  
MIHAELA JUCAN

Referent,

Data eliberării,  
\_/\_/\_\_\_

\_\_\_\_\_  
(parafa și semnătura)

\_\_\_\_\_  
(parafa și semnătura)



Nr. cerere	9506
Ziua	26
Luna	01
Anul	2023

Cod verificare  
100126809185



**EXTRAS DE CARTE FUNCİARĂ  
PENTRU INFORMARE**

Carte Funciară Nr. 113845 Cîsnadie

**A. Partea I. Descrierea imobilului**

TEREN Intravilan

Adresa: Loc. Cîsnadie, Jud. Sibiu

Nr. Crt	Nr. cadastral Nr. topografic	Suprafața* (mp)	Observații / Referințe
A1	113845	2.553	Teren neîmprejmuit;

**B. Partea II. Proprietari și acte**

Înscrieri privitoare la dreptul de proprietate și alte drepturi reale	Referințe
<b>9506 / 26/01/2023</b>	
Act Notarial nr. 42, din 25/01/2023 emis de Chirila Claudia Mariana;	
B1	Se înființează cartea funciară 113845 a imobilului cu numărul cadastral 113845 / UAT Cîsnadie; rezultat din dezmembrarea imobilului cu numărul cadastral 102743 înscris în cartea funciară 102743;
	A1
Act nr. 0;	
B2	Intabulare, drept de PROPRIETATE înch. 2510/1946, dobândit prin Expropriere, cota actuală 851/1051
	A1 / B.5
1) <b>ORASUL CİSNADIE - DOMENIUL PRIVAT</b> <i>OBSERVAȚII: poziție transcrisă din CF 102743/Cîsnadie, înscrisă prin încheierea nr. 11313 din 06/10/2004; (provenită din conversia CF 2627/cîsnadioara)cota de 2553 mp</i>	
Act Notarial nr. CM nr 77, din 03/11/2010 emis de NP DRAGOMIR NICOLAE -dos 88 din 2010;	
B3	Intabulare, drept de PROPRIETATE încheierea nr. 58898 din 05/11/2010, dobândit prin Succesiune, cota actuală 100/1051
	A1
1) <b>POP IOANA - ROMANA</b> , născută Fera <i>OBSERVAȚII: poziție transcrisă din CF 102743/Cîsnadie, înscrisă prin încheierea nr. 58898 din 05/11/2010; cota reprezintă 300 mp</i>	
Act Notarial nr. 9, din 15/02/2019 emis de Dragomir Ovidiu Ioan- dosar 2/2019;	
B4	Intabulare, drept de PROPRIETATE încheierea nr. 13324 din 18/02/2019, dobândit prin Succesiune, cota actuală 100/1051
	A1
1) <b>POP IOANA - ROMANA</b> , născ. Fera <i>OBSERVAȚII: poziție transcrisă din CF 102743/Cîsnadie, înscrisă prin încheierea nr. 13324 din 18/02/2019;</i>	
Act Administrativ nr. 93, din 25/07/2001 emis de PRIMARIA ORAȘULUI CİSNADIE - Anexa nr. 1 Inventarul centralizat al bunurilor care aparțin domeniului privat al Orașului Cîsnadie; Act Administrativ nr. 15141, din 23/08/2022 emis de PRIMARIA ORAȘULUI CİSNADIE; Act Administrativ nr. 100, din 28/04/2022 emis de PRIMARIA ORAȘULUI CİSNADIE;	
B5	se atestă apartenența la domeniul privat al Orașului Cîsnadie a cotei de 851/1051 parte din imobilul de sub A.1, proprietatea STATULUI ROMAN de sub B.1
	A1
<i>OBSERVAȚII: poziție transcrisă din CF 102743/Cîsnadie, înscrisă prin încheierea nr. 74738 din 02/08/2022;</i>	

**C. Partea III. SARCINI .**

Înscrieri privind dezmembrămintele dreptului de proprietate, drepturi reale de garanție și sarcini	Referințe
NU SUNT	

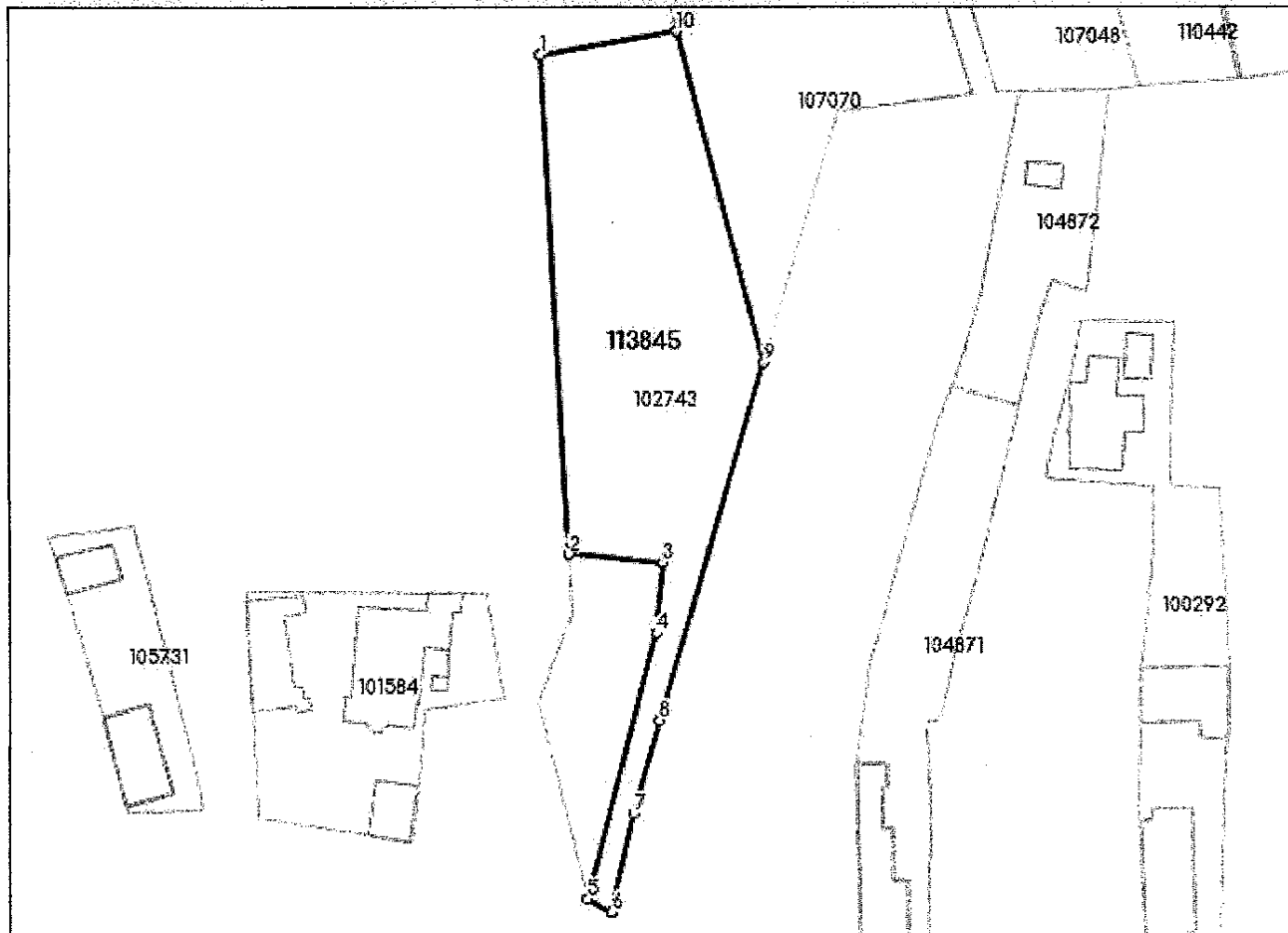
## Anexa Nr. 1 La Partea I

## Teren

Nr cadastral	Suprafața (mp)*	Observații / Referințe
113845	2.553	

\* Suprafața este determinată în planul de proiecție Stereo 70.

## DETALII LINIARE IMOBIL



## Date referitoare la teren

Nr Crt	Categorie folosință	Intra vilan	Suprafața (mp)	Tarla	Parcelă	Nr. topo	Observații / Referințe
1	arabil	DA	2.553	-	-	-	LOT 1. Gradina.Nr.top.567/1. Imobil neimprejmuit

## Lungime Segmente

1) Valorile lungimilor segmentelor sunt obținute din proiecție în plan.

Punct început	Punct sfârșit	Lungime segment (m)
1	2	80.502
2	3	15.099
3	4	11.422
4	5	44.298
5	6	4.337
6	7	16.158

Punct început	Punct sfârșit	Lungime segment (m)
7	8	15.536
8	9	60.161
9	10	55.097
10	1	22.266

\*\* Lungimile segmentelor sunt determinate în planul de proiecție Stereo 70 și sunt rotunjite la 1 milimetru.

\*\*\* Distanța dintre puncte este formată din segmente cumulate ce sunt mai mici decât valoarea 1 milimetru.

Certific că prezentul extras corespunde cu pozițiile în vigoare din cartea funciară originală, păstrată de acest birou.

Prezentul extras de carte funciară este valabil la autentificarea de către notarul public a actelor juridice prin care se sting drepturile reale precum și pentru dezbaterrea succesiunilor, iar informațiile prezentate sunt susceptibile de orice modificare, în condițiile legii.

S-a achitat tariful de 120 RON, -Bon fiscal nr.86/25-01-2023 în suma de 120, pentru serviciul de publicitate imobiliară cu codul nr. 222.

Data soluționării,  
02-02-2023

Data eliberării,  
\_/\_/\_

Asistent Registrator,  
MIHAELA JUCAN

(parafa și semnătura)

Referent,

(parafa și semnătura)

