

ROMÂNIA
JUDEȚUL SIBIU
CONSILIUL LOCAL CISNĂDIE

HOTĂRÂREA NR. 56

privind vânzarea terenului în suprafață de 384 mp. situat în Cisnădie,
str.Lungă FN, identificat prin CF 106240 Cisnădie, nr.topografic 106240 proprietatea
domeniului privat al orașului Cisnădie, către Marin Ionuț-Alin

Consiliul local al orașului Cisnădie, întrunit în ședință publică ordinară, în număr de 18 consilieri, la data de 25 martie 2021;

Analizând Referatul de aprobare nr.3127/24.02.2021 întocmit de inițiator și Raportul de specialitate nr. 4494/18.03.2021 privind vânzarea terenului în suprafață de 384 mp. situat în Cisnădie, str.Lungă FN, identificat prin CF 106240 Cisnădie, nr.topografic 106240 proprietatea domeniului privat al orașului Cisnădie, către Marin Ionuț-Alin, întocmit de Direcția Tehnică;

Văzând avizul comisiei juridice, ordine publică, sănătate, protecție socială, învățământ, cultură, culte, tineret și sport nr.438/23.03.2021, al comisiei economico – financiare, agricultură, programe de dezvoltare, mediu și turism nr.464/22.03.2021 și al comisiei tehnice, amenajarea teritoriului, administrarea domeniului public-privat, gospodărie orășenească și comerț nr.340/24.03.2021;

În conformitate cu art. 8 din Legea nr. 15/2003 privind sprijinul acordat tinerilor pentru construirea unei locuințe proprietate personală, republicată;

În temeiul prevederilor art.129 alin.(2) lit.,c”și alin. (6) lit.,b”, art.139 alin. (2), art. 140 alin. (1), art.196 alin.(1) lit.,a”, art.243 alin.(1) lit.,a”, din O.U.G. nr. 57/2019 privind Codul administrativ, cu modificările și completările ulterioare;

HOTĂRĂȘTE:

Art.1 Se însușește raportul de evaluare nr.1558/12.03.2021 înregistrat la Primăria orașului Cisnădie cu nr.4493/18.03.2021 întocmit de către PF AL Tomi Sorin Toma cu privire la terenul intravilan situat în Cisnădie, str. Lungă FN, identificat prin CF 106240 Cisnădie, nr.topografic 106240 în suprafață de 384 mp, conform anexei care face parte integrantă din prezenta hotărâre.

Art.2 Se aprobă vânzarea terenului în suprafață de 384 mp, identificat în CF 106240 Cisnădie, nr.topografic 106240, proprietatea domeniului privat al orașului Cisnădie, situat pe str.Lungă FN, către Marin Ionuț-Alin.

Art.3 Prețul de vânzare al terenului specificat la art.1 din prezenta hotărâre este de 45.000 lei, conform raportului de evaluare.

Art.4 Se împuternicește primarul orașului Cisnădie, pentru semnarea contractului de vânzare-cumpărare.

Art.5 Ducerea la îndeplinire a celor de mai sus se încredințează primarului orașului Cisnădie, prin compartimentele subordonate.

Art.6 Comunicarea și publicitatea prezentei se vor face prin grija Direcției Administrație Publică Locală.

Adoptată la Cisdădie în data 25 martie 2021, cu 18 voturi „pentru”.

**PREȘEDINTE DE ȘEDINȚĂ,
DOINA CLAUDIA DRUȚĂ**

**CONTRASEMNEAZĂ,
SECRETAR GENERAL,
CIPRIAN CONSTANTIN RUSU**



DIFUZARE:

- dl. prefect al județului Sibiu
- dl. primar al orașului Cisnădie
- dl. viceprimar al orașului Cisnădie
- dl. Secretar general al orașului Cisnădie
- Direcția tehnică
- Direcția economică —
- Compartimentul financiar-contabilitate —
- Marin Ionuț-Alin, domiciliat în Cisnădie, str.Țesătorilor Bl.1, Sc.A, Ap.3 —
- dosar ședință
- evidență hotărâri
- afișaj —

4433 18 MAR 2021
EvaluariAZ.ro

ALTOMI SORIN TOMA EXPERT EVALUATOR
Membru titular ANEVAR leg. 10106
Web: www.evaluariaz.ro
Facebook: FB.com/evaluariaz
Tel: +40 0723 006 291
Mail: office@evaluariaz.ro

RAPORT DE EVALUARE Nr.1558/12.03.2021 CLIENT : Orasul Cîsnădie

RAPORT DE EVALUARE

Teren intravilan liber cu suprafața de 384 mp din acte:

Adresa: Cîsnădie , strada Lunga , Fn \

Proprietar: Orasul Cîsnădie –Domeniul privat

Solicitant: Orasul Cîsnădie

Utilizator desemnat: Orasul Cîsnădie

Data inspectiei: 10.03.2021

Data evaluării: 10.03.2021

Data întocmirii raportului de evaluare: 12.03.2021

Acest raport de evaluare este confidențial, atât pentru client, cât și pentru evaluator și este valabil numai pentru scopul menționat; nu se acceptă nici o responsabilitate dacă este transmis altei persoane, fie pentru un scop declarat, fie pentru oricare alt scop.

RAPORT DE EVALUARE Nr.1558/12.03.2021 CLIENT : Orasul Cismadie
Catre:

Orasul Cismadie , in calitate de Client

si

Orasul Cismadie, in calitate de Utilizator desemnat

Stimati parteneri,

Ca urmare a solicitarii dumneavoastra, va transmitem Raportul de evaluare pentru imobilele propuse spre vanzare.

Au fost supuse evaluarii drepturile de proprietate asa cum acestea au fost inscrise in Cartea Funciara a imobilului.

Conform comenzii trimise catre evaluator, precum si a conventiei cu utilizatorul desemnat, am procedat la analiza documentelor, inspectarea bunului imobilul, prelucrarea datelor, cercetare de piata specifica si apoi la estimare de valori si redactare Raport.

Concluziile Raportului au la baza Standardele de evaluare a Bunurilor ANEVAR 2020 si metodologia specifica. Lucrarea nu trebuie interpretata ca opinie asupra corectitudinii unei tranzactii reale sau propuse, sau asupra managementului proprietatii. In elaborarea lucrarii au fost luati in considerare toti factorii care au influenta asupra proprietatii, nefiind omisa deliberat nicio informatie relevanta.

Valoarea estimata este valabila la data evaluarii. Raportul este elaborat in concordanta cu conditiile economice, fiscale, juridice si politice existente la data evaluarii.

Va multumim ca ati apelat la serviciile noastre de evaluare si va stam la dispozitie pentru a dezvolta impreuna aplicatii ulterioare.

Cu stima,

Al.tomi Sorin Toma
Evaluator Autorizat
Membru Titular Anevar
Leg 10106 valabila 2021

CUPRINS

Sinteza Raportului de Evaluare

I. Termenii de referință ai evaluării

1. Identificarea și competența evaluatorului
2. Identificarea clientului și a oricărui alți utilizatori desemnați
3. Scopul evaluării
4. Identificarea activului sau a datoriei supuse evaluării
5. Tipul valorii
6. Data evaluării
7. Documentarea necesară pentru elaborarea evaluării
8. Natura și sursa informațiilor pe care se va baza evaluarea
9. Ipoteze și ipoteze speciale
10. Restricții de utilizare, difuzare sau publicare
11. Declarația de conformitate a evaluării cu standardele de evaluare ANEVAR
12. Descrierea raportului
13. Riscul evaluării

II. Prezentarea datelor

1. Identificarea proprietății imobiliare subiect. Descrierea juridică
2. Identificarea eventualelor bunuri mobile evaluate
3. Date despre zonă, oraș, vecinătăți și amplasare
4. Informații despre amplasament
5. Descrierea construcțiilor
6. Date privind impozitele și taxele
7. Istoric, incluzând vânzările anterioare și ofertele sau cotațiile curente

III. Analiza pieței imobiliare

IV. Analiza celei mai bune utilizări

V. Evaluare

VI. Analiza rezultatelor și concluzia asupra valorii

VII. Anexe raport

SINTEZA EVALUARII

- Raport de evaluare cu inspectie -

Numele beneficiarului	Orasul Cisnădie		
Nume proprietar	Orasul Cisnădie-domeniul privat		
Proprietate	Existenta		
Tip proprietate evaluata	Teren		
Subtip proprietate	<u>teren: intravilan constructii;</u>		
Cod postal	555300		
Adresa proprietatii	Judet,Sibiu /Cisnădie/strada Lunga / fara numar		
Carte Funciara nr.	106240		
Numar cadastral	106240		
Lista actelor de proprietate (pe care evaluatorul le-a avut la dispozitie)	-Extras cf cu nr. 106240 –incheiere cu nr.106573/15.12.2020 -Certificat de urbanism cu nr.152/18.02.2021; Plan de situatie Da		
Dreptul de proprietate	Constructie: drept deplin;Marin Ionut Alin		
	Teren:Drept deplin		
Utilizare existenta constatata	Teren intravilan;		
	Teren	St (mp)	384
Curs de schimb valutar la data evaluarii (lei/EUR – curs BNR)	4.8849		
Valoare abordare prin comparatii	45.000	LEI	
Inspectie realizata de evaluator autorizat:	AL.TOMI SORIN TOMA –membru titular ANEVAR		
Data inspectiei	10.03.2021		
Data evaluarii	10.03.2021		
VALOAREA DE PIATA recomandata, din care:	45.000	LEI	9.212 EURO

OBSERVATII SPECIALE	
Localizare	Urban
Nivel de activitate a pietei (NAP)	Scazut , terenul este situat periferic
Justificarea Nivelului de activitate a pietei propus	Ex. : scazuta; Amplasare periferica/ in curs de dezvoltare.
Acces	Da Drum public/privat
Utilitati: Energie electrica, apa, canalizare, gaze	Da , la teren
Incadrare in clase de risc seismic (I-IV) sau categorii de urgenta (U1-U3)	Nu e cazul

RAPORT DE EVALUARE Nr.1558/12.03.2021 CLIENT : Orasul Cisnadia

Utilizare	-construcții de locuințe colective
Identificare imobil	S-a realizat identificarea în teren adresa postală,
Diferențe față de actele de proprietate, constatate la inspecție	Necesită actualizare cf în concordanță cu certificatul de urbanism
Caracteristici Teren Liber	Intravilan Certificat de urbanism valabil: da; Documentație cadastrală: da; Restricții construire în CU (intravilan):nu;
Alte Observații	Aspecte cu privire la vecinătăți/ mediul înconjurător/ etc.; Sarcini/servituti; Nu sunt

Semnatura și parafa evaluatorului

EC Al.Tomi Sorin Toma –Membru titular ANEVAR

Leg.10106 –valabil 2021



RAPORT DE EVALUARE Nr.1558/12.03.2021 CLIENT : Orasul Cisnadie

TERMENII DE REFERINTA AI EVALUARII

Lucrarea este efectuata de Evaluator Autorizat Al.Tomi Sorin Toma Membru Titular ANEVAR, specializat EPI , EBM, posesor legitimatie nr. 10106

Subsemnatul declar ca opiniile si concluziile din prezentul Raport sunt obiective si impartiale.

Declar ca nu am nici un interes actual sau de perspectiva in proprietatea imobiliara care face obiectul acestui Raport de evaluare si declin orice legatura sau implicare importanta cu subiectul evaluarii sau cu partea care a comandat evaluarea. Remunerarea evaluatorului nu depinde de nici un acord, aranjament sau intelegere care sa-i confere acestuia sau unei persoane afiliate sau implicate cu acesta un stimulent financiar pentru concluziile exprimate in evaluare.

Evaluatorul poseda toate calificarile corespunzatoare, experienta si competenta necesara pentru aceasta prestatie; obiectivul analizat este in sfera pregatirii atestate, astfel incat nu a fost necesara o alta asistenta substantiala profesionala de stricta specialitate.

Prezentul Raport de evaluare a fost realizat in conformitate cu Standardele de evaluare a Bunurilor ANEVAR 2020.

1. Identificarea clientului și a oricaror alți utilizatori desemnați

Client Persoana Juridica: Orasul Cisnadie -Domeniul privat

Domiciliul: Piata Revolutiei , nr.1

Utilizator desemnat: **Orasul Cisnadie**

2. Scopul evaluarii

Evaluarea este realizata pentru **valorificare**.

Prezenta evaluare nu va fi utilizata in afara contextului, sau pentru alte scopuri decat cel declarat.

3. Identificarea imobilului supus evaluarii

Denumire: Obiectul evaluării îl constituie terenul intravilan in suprafata de 384 , CF 106240 nr. cad 106240 ;384 mp,

categoria de folosinta , conform certificat de urbanism curti construcții,

Imprejmuire: cu imprejmuire

Utilitatile: energie electrica, apa, gaz-la limita teren.

RAPORT DE EVALUARE Nr.1558/12.03.2021 CLIENT : Orasul Cisnădie

Conform certificat de urbanism prezentat, Nr. 152/18.02.2021 ; eliberat de Primaria Orasului Cisnădie; terenul se afla in intravilanul localității Cisnădie, avand destinatia curti – constructii – zona exclusiv rezidentiala cu cladiri de tip locuință;-cuplat si izolat; Schita cadastrala este confirmata de vizita pe teren, forma si dimensiunile terenului fiind corect corelate cu inscrisurile documentare.

Adresa: , Localitatea Cisnădie , str.Lunga , Fn ,Judetul Sibiu

Cod postal: 555300

Identificare cadastrala: Nr. cad

106240

Carte Funciara:

106240

Proprietar: Orasul Cisnădie –Domeniul Privat,dreptul de proprietate este inscris in Cartea Funciara astfel:

S=384 mp

4. Tipul valorii

Se estimeaza **Valoarea de piata**.

Valoarea de piată este suma estimată pentru care un activ sau o datorie ar putea fi schimbat(ă) la data evaluării, între un cumpărător hotărât și un vânzător hotărât, într-o tranzacție nepărtinitoare, după un marketing adecvat și în care părțile au acționat fiecare în cunoștință de cauză, prudent și fără constrângere .- SEV 100

5. Data evaluarii:

Data inspectiei: 10.03.2021

inspectia s-a realizat de Evaluator Autorizat Al.Tomi Sorin Toma, in prezenta reprezentant proprietar,

Data evaluarii: 10.03.2021

Data intocmirii raportului: 12.03.2021

6. Documentarea necesara pentru elaborarea evaluarii

Evaluarea se bazeaza exclusiv pe informatiile si documentele furnizate de catre banca si proprietarul reperului analizat, impreuna cu informatii culese la inspectia vizuala, fara a se întreprinde verificari sau investigatii suplimentare.

RAPORT DE EVALUARE Nr.1558/12.03.2021 CLIENT : Orasul Cisnădie

Cu excepția aspectelor reliefate în raport la capitolul Ipoteze speciale, nu au existat limitări sau restricții referitoare la inspecția, documentarea și analizele necesare pentru scopul declarat al evaluării.

Conform observațiilor la inspecție, s-a constatat că imobilul subiect, este utilizat în scop autorizat, fiind estimat în această ipoteză.

7. Natura și sursa informațiilor pe care se va baza evaluarea

Pentru datele care au impact asupra valorii, evaluatorul a apelat la următoarele surse de informare:

- Internet – linkuri privind Valorile de ofertare / tranzacționare ale comparabilelor au fost preluate din următoarele

Vanzari:

pentru **COMPARABILA A:** internet și informații telefonice

<https://www.romimo.ro/anunturi/immobiliare/de-vanzare/terenuri/teren-intravilan/anunt/parcele-teren-intravilan-calea-cisnadiiei-str-deltaplanului-si-soimii-magurii/218850f46i6d7320e68g9g8g12655176.html>

- pentru **COMPARABILA B:** internet și informații telefonice
- <https://www.publi24.ro/anunturi/immobiliare/de-vanzare/terenuri/teren-intravilan/anunt/teren-intravilan-2554-m2-in-cisnadia-judetul-sibiu/7b006472786d6551.html>

pentru **COMPARABILA C:** internet și informații telefonice

<https://www.romimo.ro/anunturi/immobiliare/de-vanzare/terenuri/teren-intravilan/anunt/teren-4-300-mo-ideal-investitii-in-cisnadia/95g17d5g112h78h31297735d6dg20hd5.html>

- Proprietarul imobilului – pentru informațiile legate de proprietatea evaluată: situație juridică, istoric), care este responsabil exclusiv pentru veridicitatea informațiilor furnizate;
- Informații privind piața imobiliară specifică (preturi, nivel chirii, etc.)
- Agenții imobiliare

8. Ipoteze și ipoteze speciale

Ipoteze:

Prezentul raport este întocmit la cererea clientului și în scopul precizat. Nu este permisă folosirea raportului de către o terță persoană fără obținerea, în prealabil, a acordului scris al clientului, autorului evaluării și evaluatorului verificator, așa cum se precizează la punctul 8 de mai jos. Nu se asumă responsabilitatea față de nici o altă persoană în afara clientului, destinatarului evaluării și

RAPORT DE EVALUARE Nr.1558/12.03.2021 CLIENT : Orasul Cismadie

celor care au obținut acordul scris și nu se acceptă responsabilitatea pentru nici un fel de pagube suferite de orice astfel de persoană, pagube rezultate în urma deciziilor sau acțiunilor întreprinse pe baza acestui raport.

Raportul de evaluare își păstrează valabilitatea numai în situația în care condițiile de piață, reprezentate de factorii economici, sociali și politici, rămân nemodificate în raport cu cele existente la data întocmirii raportului de evaluare.

Evaluatorul nu este responsabil pentru problemele de natură legală care afectează fie proprietatea imobiliară evaluată, fie dreptul de proprietate asupra acesteia și care nu sunt cunoscute de către evaluator. În acest sens se precizează că nu au fost făcute cercetări specifice la arhive, iar evaluatorul presupune că titlul de proprietate este valabil și se poate tranzacționa, că nu există datorii care au legătură cu proprietatea evaluată și aceasta nu este ipotecată sau închiriată. Proprietatea imobiliară se evaluează pe baza premisei că aceasta se află în posesie legală (titlul de proprietate este valabil) și responsabilă.

Se presupune că proprietatea imobiliară în cauză respectă reglementările privind documentațiile de urbanism, legile de construcție și regulamentele sanitare, iar în cazul în care nu sunt respectate aceste cerințe, valoarea de piață va fi afectată.

Proprietatea nu a fost expertizată detaliat. Orice schiță din raportul de evaluare prezintă dimensiunile aproximative ale proprietății și este realizată pentru a ajuta cititorul raportului să vizualizeze proprietatea. În cazul în care există documente relevante (măsurători de cadastru, expertize) acestea vor avea prioritate.

Evaluatorul nu are cunoștință asupra stării ascunse sau invizibile a proprietății (inclusiv, dar fără a se limita doar la acestea, starea și structura solului, structura fizică, sistemele mecanice și alte sisteme de funcționare, fundația, etc.), sau asupra condițiilor adverse de mediu (de pe proprietatea imobiliară în cauză sau de pe o proprietate învecinată, inclusiv prezența substanțelor periculoase, substanțelor toxice etc.), care pot majora sau micșora valoarea proprietății. Acest raport nu este elaborat ca un audit de mediu sau ca un raport detaliat al stării proprietății, astfel de informații depășind sfera acestui raport și/sau calificarea evaluatorului. Evaluatorul nu oferă garanții explicite sau implicite în privința stării în care se află proprietatea și nu este responsabil pentru existența unor astfel de situații și a eventualelor lor consecințe și nici pentru eventualele procese tehnice de testare necesare descoperirii lor.

Evaluatorul a obținut informații, estimări și opinii necesare întocmirii raportului de evaluare, din

RAPORT DE EVALUARE Nr.1558/12.03.2021 CLIENT : Orasul Cismadie

surse pe care evaluatorul le consideră a fi credibile și evaluatorul considera că acestea sunt adevărate și corecte. Evaluatorul nu își asumă responsabilitatea în privința acurateței informațiilor furnizate de terțe părți.

Conținutul acestui raport este confidențial pentru client și destinat și autorul nu îl va dezvălui unei terțe persoane, cu excepția situațiilor prevăzute de Standardele de Evaluare și/sau atunci când proprietatea a intrat în atenția unui corp judiciar calificat.

Evaluatorul a fost de acord să-și asume realizarea misiunii încredințate de către clientul numit în raport, în scopul utilizării precizate de către client și în scopul precizat în raport.

Ipoteze speciale –

- pe teren exista o constructie a carei valoare ar putea modifica valoarea terenului
- terenul a fost atribuit conf legii 15/2003

Restricții de utilizare, difuzare sau publicare

Prezentul raport de evaluare este confidențial, destinat numai scopului precizat și numai pentru uzul clientului și al destinatarului.

Raportul de evaluare sau oricare altă referire la acesta nu poate fi publicat, nici inclus într-un document destinat publicității fără acordul scris și prealabil al evaluatorului cu specificarea formei și contextului în care urmează să apară. Publicarea, parțială sau integrală, precum și utilizarea lui de către alte persoane decât cele menționate în raport, atrage după sine încetarea obligațiilor contractuale.

9. Declararea conformității evaluării cu standardele de evaluare ANEVAR

Standarde generale

SEV 100	- Cadrul general (IVS Cadrul general)
SEV 101	- Termenii de referință ai evaluării (IVS 101)
SEV 102	- Documentare și conformare (IVS 102)
SEV 103	- Raportare (IVS 103)
SEV 104	- Tipuri ale valorii (IVS 104)
SEV 105	- Abordări și metode de evaluare

Standarde pentru active

Bunuri imobile

SEV 230	- Drepturi asupra proprietății imobiliare (IVS 400)
GEV 232	- Evaluarea proprietății generatoare de afaceri
SEV 233	- Proprietatea în curs de construire (IVS 410)
SEV 340	- Evaluarea bunurilor imobile și eficiența energetică (EVIP)
GEV 500	- Determinarea valorii imobile a clădirilor
GEV 630	- Evaluarea bunurilor imobile

RAPORT DE EVALUARE Nr.1558/12.03.2021 CLIENT : Orasul Cisnădie

10. Descrierea raportului

Lucrarea este structurata dupa cum urmeaza:

- rezumatul faptelor principale si al concluziilor importante, certificarea evaluatorului;
- premisele evaluarii, elemente cu caracter specific care delimiteaza modul de abordare al evaluarii;
- prezentarea datelor, descrierea bunului, situatia juridica si analiza pietei specifice;
- analiza datelor, analiza celei mai bune utilizari si abordarile in evaluare;
- reconcilierea rezultatelor si opinia evaluatorului, justificarea selectarii valorii si opinia finala a evaluatorului asupra valorii de piata a bunului;
- anexe, argumente suplimentare care stau la baza estimarii valorii de piata a bunului, documentele de proprietate, date de piata, fotografii,etc.

13. Riscul evaluarii

Astfel, au fost analizate următoarele aspecte cu privire la proprietatea imobiliară propusă:

- activitatea curentă și tendințele pieței relevante;
 - în prezent, piata imobiliară specifică este puțin activă, consecință a reducerii numărului de tranzactii pe fondul scăderii disponibilității finanțării;
 - tendintele pietei sunt de reducere a trendului ascendent al preturilor, însă numărul tranzacțiilor va rămâne redus.
- cererea curentă și cea anticipată pentru categoria de proprietate în cadrul localității;
 - cererea curentă este redusă, pe fondul disponibilității reduse a finanțării si incertitudinii cu privire la situatia viitoare a economiei locale si nationale;
 - se preconizează continuarea reducerii cererii pentru proprietăți similare, însă ritmul de reducere va încetini.
- cererea potențială și posibilă pentru utilizări alternative;
 - pentru proprietatea evaluată nu există utilizări alternative care să respecte criteriile celei mai bune utilizări.
- vandabilitatea curentă a proprietății și probabilitatea menținerii acesteia;
 - având în vedere tipul de proprietate analizat si cererea pentru acesta, consider că gradul de vandabilitate este scazut si se poate mentine pe termen scurt.
- orice impact al unor evenimente previzibile (la data evaluării) asupra valorii imobilelor;
 - posibilitatea scăderii puterii de cumpărare a populației si, implicit, a reducerii cererii,

RAPORT DE EVALUARE Nr.1558/12.03.2021 CLIENT : Orasul Cisnădie
care ar putea conduce la reducerea preturilor.

- abordarea valorii adoptată și gradul de fundamentare al evaluării cu informații de piață;
 - pentru estimarea valorii de piață a proprietății tip teren s-a apelat la abordarea prin piață. Rezultatul evaluării: a fost selectată valoarea obținută prin abordarea prin piață. Pentru aplicarea acesteia, s-au utilizat informații extrase din piață, verificate pentru valabilitate și veridicitate. Această abordare respectă criteriile de adecvare, precizie și cantitate a informațiilor utilizate.

Riscuri specifice imobilelor evaluate:

Riscurile care sunt de regula atasate proprietăților imobiliare sunt de cele mai multe ori induse și de realizarea sau nu a celei mai bune utilizări a terenului liber de construcții din rațiuni tehnice, urbanistic – arhitecturale, juridice, economice, sau chiar și din rea intenție a proprietarului.

Riscurile generale ce pot fi atasate proprietăților imobiliare, ar putea fi completate și extinse în situația proprietății imobiliare evaluate de aspecte care prin efectele lor pot afecta valoarea de piață a proprietății și ca urmare trebuie să fie dimensionate ca potențiale riscuri specifice:

- activitatea curentă și tendințele pieței relevante: - piață puțin activă
- cererea pentru categoria de proprietate în cadrul localității – scăzută
- cererea potențială și posibilă pentru utilizări alternative – nu este cazul
- impactul oricărui eveniment previzibil la data evaluării asupra valorii viitoare a proprietății – risc în funcție de evoluția pieței specifice, durata mare de expunere pe piață în cazul vânzării

I. PREZENTAREA DATELOR

1. Descrierea juridică

Au fost prezentate următoarele documente pentru identificare și susținerea dreptului de proprietate:

-Extras CF cu nr. 106240 –încheiere cu nr.106573/15.12.2020

-Certificat de urbanism cu nr.152/18.02.2021;

Plan de situație DaConform Extrasului CF, partea a II-a, pentru imobilul descris mai sus, dreptul de proprietate asupra terenului analizat aparține integral: Orașului Cisnădie –domeniul privat, BUN PROPRIU.

Sarcini înscrise: NU SUNT.

Pe teren există o construcție –nu face obiectul prezentului raport de evaluare

Mențiune: În scopul declarat al prezentei evaluări, imobilul este considerat eliberabil, iar dreptul

RAPORT DE EVALUARE Nr.1558/12.03.2021 CLIENT : Orasul Cisnădie
 de proprietate este considerat deplin.

2. Date despre zona, oras, vecinatati si amplasare

Zona:

- Proprietatea evaluată este situată în intravilanul localității Cisnădie

Proprietatea face parte din zona rezidențială Strada Lunga , Fn , zona în dezvoltare;

- Unități comerciale: la distanță relativ medie;
- Unități de învățământ: amplasate la distanță relativ medie;
- Unități medicale: amplasate la distanță relativ medie – spital ;
- Sedii de bănci: unități bancare amplasate la distanță medie ;
- Instituții de cult: la distanță relativ medie(biserica)
- Parcuri: nu

Utilități:

- Retea urbană de energie electrică: în zona
- Retea urbană de apă: în zona
- Retea urbană de termoficare: inexistentă
- Retea urbană de gaze: În zona
- Retea urbană de canalizare: în zona
- Retea urbană de telefonie: În zona

Artere de circulație:

- Auto: Strada Lunga
- Trasee suprafață: stație de autobuz la distanță relativ medie
- Feroviar: nu
- Naval: nu este cazul

Ambient

- Ambient agreabil
- Trafic auto redus
- Trafic pietonal redus

3. Decriere amplasament

- Proprietatea evaluată este situată în intravilanul localității Cisnădie, cu acces din strada Lunga , zona preponderent rezidențială de case/vile, în dezvoltare, situată la periferia localității Cisnădie zona B.
- Accesul la teren se face din strada Lunga , strada pietruită cu o bandă pe sens;

4. Absent poluare în zona, în termenii uzuali, general acceptați de standardele în vigoare. Fără puncte de activitate generatoare de noxe. Utilizările anterioare ale proprietății propuse în garanție nu induc suspectare de poluanți.

5. Decrierea terenului

Date generale

- Teren intravilan cu suprafață 384 mp din acte și 384 mp - măsurată, categoria de folosință: curți construcții, zona exclusiv rezidențială cu clădiri de tip locuințe, conform Certificat de urbanism nr.152/2021 , emis de Primăria Cisnădie și documentelor de proprietate, cu deschidere d = 13.5 ml la str.;
- Forma terenului: neregulată – aprox. dreptunghiulară, avantajoasă

RAPORT DE EVALUARE Nr.1558/12.03.2021 CLIENT : Orasul Cisnădie

- Raportul laturilor: favorabil;
- Inclinare: usor inclinat
- Tip drum de acces: drum asfaltat - str. Lunga
- Vecinatati: alte terenuri libere, amplasamente investitii rezidentiale si case/vile,

Utilitati

- Energie electrica, alimentare cu apa, gaze, telefonie – la teren.

Amenajări ale terenului:

- terenul este îngrădit;

5. Date privind impozitele si taxele

In conformitate cu prevederile de cod fiscal si Hotararile Consiliului Local al localitatii Cisnădie, impozitele pe terenurile urbane si amenajamente, sunt aplicate in functie de suprafata si zona de amplasare.

6. Istoric, incluzând vânzarile anterioare si ofertele sau cotațiile curente

Pe piata imobilara locala, sunt vizate numeroase terenuri, aferent atat pentru scop de tranzactii cat ocazional pentru activitate servicii de inchirieri in scop parcaje auto, sau catre societati comerciale/persoane fizice in scop construire case de locuit. In prezent piata este intr-o stare de cvasistabilitate, inasa oferta devanseaza in ultimii ani cererea de proprietati similare. Se apreciaza deci ca in ultimii ani piata este o piata a cumparatorilor, datorita numarului relativ generos de oferte, dar si pentru faptul ca in privinta finantarilor, rigorile se mentin crescute la accesul acestora, inclusive pentru situatii de dezvoltari ulterioare profitabile. Se poate considera ca piata terenurilor rezidentiale, de servicii sau mixte este o piata stabila, asezata cu posibilitati de crestere.

II. ANALIZA DE PIATA

Analiza preliminara a economiei:

Perspectivile pe termen scurt ale activității economice în zona euro au cunoscut o deteriorare abruptă și sunt marcate de incertitudini foarte pronunțate. Pandemia de COVID-19, care a început în China și s-a răspândit recent în Italia și în alte țări, implică un șoc negativ semnificativ, care se preconizează că va avea un impact nefavorabil puternic asupra activității zonei euro, cel puțin pe termen scurt, afectând atât cererea, cât și oferta. Deteriorarea activității economice în China și în alte țări afectate presupune o creștere mai scăzută a exporturilor zonei euro și perturbări ale lanțurilor de aprovizionare globale. Se estimează că recente corecții drastice de pe piețele bursiere mondiale vor conduce la o deteriorare a încrederii consumatorilor și a sectorului corporativ. În plus, măsurile stricte de izolare vor afecta economia la nivelul ofertei și vor avea, de asemenea, implicații negative semnificative pentru cerere, influențând în mod disproporționat anumite sectoare (de exemplu, turismul, transporturile și serviciile recreative și culturale). Impactul deplin al șocului produs de COVID-19 este, în acest stadiu, foarte dificil de evaluat. Experții au finalizat proiecțiile de bază pentru zona euro la 28 februarie, pe baza informațiilor disponibile la acea dată și a ipotezelor cu data-limită la 18 februarie. Cu toate acestea, informațiile care au devenit disponibile în cursul lunii martie cu privire la o răspândire mai rapidă a COVID-19 în zona euro și la nivel mondial, însoțită de un declin puternic al piețelor financiare și al prețurilor petrolului, nu sunt incluse în proiecții. Prin urmare, proiecțiile sunt caracterizate de riscuri semnificative în sensul scăderii, în special pe termen scurt. De asemenea, amploarea, severitatea și

RAPORT DE EVALUARE Nr.1558/12.03.2021 CLIENT : Orasul Cismadie

durata măsurilor de carantină amplifică riscurile în sensul scăderii la adresa perspectivei pe termen scurt.

Deși durata și gravitatea epidemiei de COVID-19 sunt marcate de un grad ridicat de incertitudine, ipoteza de bază pornește de la premisa că propagarea virusului va fi frânată în următoarele luni, permițând o normalizare a creșterii în semestrul II 2020. Dincolo de orizontul pe termen scurt, condițiile de finanțare foarte favorabile, o relativă disipare a incertitudinilor la nivel mondial, redresarea progresivă implicită a cererii externe și relaxarea fiscală semnificativă ar trebui să sprijine redresarea creșterii. Pe ansamblu, se așteaptă ca dinamica PIB real să se reducă de la 1,2% în anul 2019 la 0,8% în 2020, urmând să crească la 1,3% în 2021 și 1,4% în 2022. Comparativ cu proiecțiile din decembrie 2019, creșterea a fost revizuită în sens descendent cu 0,3 puncte procentuale pentru 2020 și cu 0,1 puncte procentuale pentru 2021, în principal pe seama epidemiei de COVID-19.

Se estimează că inflația IAPC va scădea ușor de la 1,2% în 2019 la 1,1% în 2020 și va urca până la finele orizontului de proiecție, ajungând la 1,6% până în 2022. Încetinirea de ritm consemnată de profilul inflației IAPC în cursul anului 2020 reflectă ratele negative ale componentei „produse energetice” a inflației IAPC, pe seama scăderii prețurilor petrolului până la data-limită, generată parțial de preocupările referitoare la perspectivele globale ca urmare a COVID-19. Dincolo de impactul asupra prețului petrolului, implicațiile răspândirii COVID-19 asupra inflației sunt marcate de incertitudini semnificative. Conform proiecțiilor, presiunile în sensul scăderii prețurilor asociate reducerii cererii în 2020 sunt compensate, în mare măsură, de efectele în sens ascendent legate de perturbările la nivelul ofertei, deși această evaluare este marcată de riscuri evidente în sensul scăderii. Pe termen mediu, inflația IAPC exclusiv produse energetice și alimente ar trebui să fie sprijinită de revigorarea progresivă a activității economice, de dinamica relativ robustă a câștigurilor salariale, în contextul unor condiții restrictive pe piața forței de muncă, și de redresarea marjelor de profit. În plus, majorarea prețurilor materiilor prime non-energetice și a prețurilor importurilor ar trebui să contribuie la creșterea inflației IAPC exclusiv produse energetice și alimente. Comparativ cu proiecțiile din luna decembrie 2019, perspectivele inflației IAPC sunt nerevizuite.^[1]

În contextul gradului ridicat de incertitudine asociat impactului economic al pandemiei de COVID-19, au fost elaborate scenarii nefavorabile referitoare la acesta bazate pe modele (Caseta 3). Materializarea acestor scenarii ar implica, în comparație cu proiecțiile din martie 2020, o reducere a dinamicii PIB cu 0,6 puncte procentuale până la 1,4 puncte procentuale în 2020, în timp ce inflația ar fi mai scăzută cu 0,2 puncte procentuale până la 0,8 puncte procentuale, în funcție de severitatea scenariului și de modelul utilizat. Ar trebui menționat faptul că aceste scenarii nu iau în calcul răspunsurile din partea politicii monetare și a celei fiscale. Includerea acestora ar putea atenua în mod semnificativ efectele în cadrul scenariilor

Economia reală

Creșterea PIB real în zona euro s-a situat la 0,1% în trimestrul IV 2019, nivel inferior celui estimat în proiecțiile din luna decembrie 2019. Dincolo de o serie de factori temporari, precum efectele calendaristice asociate perioadei vacanțelor de Crăciun și grevele din Franța, rezultatele mai slabe au reflectat, în principal, evoluția în continuare modestă a sectorului prelucrător, probabil datorată unor factori globali nefavorabili.

https://www.ecb.europa.eu/pub/projections/html/ecb.projections202003_ecbstaff_afa19e18c4.ro.html

RAPORT DE EVALUARE Nr.1558/12.03.2021 CLIENT : Orasul Cisnădie

Am scris acum trei săptămâni o estimare legată de evoluția pieței imobiliare în 2020 (). Scriam în acest articol că economia românească va intra în recesiune dacă se îndeplinesc câteva condiții. Două din condiții erau: evoluția negativă a epidemiei de coronavirus și continuarea instabilității politice.

Se pare că în acest moment aceste două condiții se îndeplinesc și sunt suficiente să genereze recesiunea. Guvernului PNL nu i-a reușit planul legat de alegerile anticipate, iar evoluția epidemiei de gripă a ajuns deja într-un stadiu critic.

Recesiunea a început deja la nivel mondial și va afecta serios majoritatea sectoarelor economice. Activitatea multor companii a scăzut iar planul de afaceri pentru primul trimestru din 2020 nu va fi realizat. În lanțurile de aprovizionare au apărut deja situații critice. Multe companii au interzis toate călătoriile „neesențiale”, iar unele au interzis toate călătoriile internaționale. În timp ce companiile de turism au un impact direct, toate companiile care depind de întâlniri în persoană pentru a gestiona vânzările și pentru a dezvolta afacerile sunt afectate. Multe firme vor intra în faliment, pentru ca nu vor avea suficiente încasări. Multe contracte vor rămâne în stand-by sau nu se vor realiza. Multe asociații și fundații nu vor mai beneficia de fonduri pentru continuarea activităților și probabil își vor opri activitatea. Oamenii își vor schimba obiceiurile de consum. Produsele se vor scumpii.

Și antreprenorii români vor avea probleme majore. Firmele care importă produse din Italia, au început să folosească depozite tampon în care țin marfa în carantină o perioadă de timp. Firmele care organizează nunți, târguri și expoziții practic își vor opri în curând activitatea pe termen nedeterminat. Și exemplele pot continua. Vor apărea probleme cu plata salariilor și în scurt timp vor fi trimiși oameni în șomaj. Încasările statului vor fi diminuate semnificativ. Acum guvernul PNL are un motiv serios de a nu măări pensiile în septembrie 2020 și ar trebui să abordeze guvernarea în această perioadă la modul cel mai serios și să renunțe definitiv la alegerile anticipate.

Nu prea înțeleg de ce în ultima vreme au apărut pe net, previziuni foarte optimiste legate de piața imobiliară în 2020. E un optimism fals. Evitați această capcană și fiți realiști. În acest moment este evident că 2020, va fi un an greu în toate domeniile, inclusiv în imobiliare. Vânzările imobilelor vor scădea dramatic și vor scădea și prețurile.

Va fi un an în care ca de obicei, nu vor supraviețui cei mai puternici sau cei mai inteligenți ci cei mai adaptabili la schimbare.

<https://casedumbrauita.ro/piata-imobiliară-va-fi-afectată-o-nouă-criză-este-deja-evidentă-martie-2020/>

Delimitarea ariei de piața pentru imobilul analizat: Piața specifică

Piața imobiliară specifică acestei proprietăți este definită de terenuri intravilane –situate în orasul Cisnădie , jud. SIBIU -periferic

Pe piața imobiliară locală se manifestă o scădere a cererii, pentru achiziționarea de terenuri în zone în dezvoltare , accentuată de oferta mare de terenuri, dar mai ales de inexistența unei piețe ipotecare veritabile în primii ani ai tranziției .

În analiza acestei piețe am investigat aspecte legate de situația economico-socială și dezvoltarea urbanistică a zonei și subzonei, populația sa, trenduri ale ultimilor ani, cererea specifică și oferta competitivă pentru tipul de proprietate evaluat.

Preturile terenurilor în aceste zone au crescut continuu în ultimi ani, datorită facilităților de acordare a creditelor.

CEREREA

RAPORT DE EVALUARE Nr.1558/12.03.2021 CLIENT : Orasul Cismadie

Cererea de proprietati similare se afla la un nivel scazut in raport cu imobilele existente, si este influentata in acelasi timp si de posibilitatile de finantare ale potentialilor cumparatori cat si de tendinta pietei, de continua scadere.

In prezent se remarca o puternica cumpatara pe piata imobiliara determinata de criza financiara a creditelor cu consecinta imediata a cresterii prudentialitatii bancilor in creditare ceea ce dermina o perioada de reducere a tranzactiilor si de tatonare intre oferta la preturi inca ridicate si resursele financiare mai mici ale potentialilor cumparatori.

Avand in vedere interesul scazut al potentialilor investitori pentru dezvoltare, necesarului de terenuri pentru constructii , estimam ca punctul de echilibru a preturilor de tranzactionare a proprietatilor similare se va situa la o marja de 10%-15% sub preturile de oferta. Desi Banca Nationala a Romaniei (BNR) a relaxat, intru catva, creditele ipotecare, analistii imobiliari sunt sceptici in ceea ce priveste dezghetarea pietei, intrucat potentialii clienti sunt inca in asteptarea unui climat financiar si fiscal, mai stabil.

Oferta competitivă si analiza cererii

Oferta de imobile similare s-a manifestat si pana in prezent si se va diversifica in perioada ce urmeaza, datorita faptului ca au existat o serie de speculanti , care au urmarit achizitionarea terenurilor la preturi mici de la proprietari, le-au unificat, au intocmit documentatii cadastrale, le-au dezvoltat reparcelat , si acum sunt pregati sa le vanda .

Cu toate ca preturile terenurilor intravilane in zona sunt in crestere usoara , exista un comportament de expectativa din partea potentililor cumparatori, dar si din partea vanzatorilor care urmaresc fluxurile pe piata imobiliara.

Oferte privitoare la imobile similare si cu functii apropiate exista dar , pe site-uri specifice, **Echilibrul pietei. Raportul cerere-oferta**

Avand in vedere aspectele prezentate mai sus, proprietatea imobiliara evaluata este caracterizata de urmatoarele elemente:

- este amplasata in zona periferica , avand o atractivitate scazuta pe piata imobiliara datorita specificului acesteia;
- piata imobiliara este in stagnare, observandu-se o crestere usoara a preturilor pe toate segmentele de piata , mai ale ale terenurilor intravilane , situate la distanta fata de centrul localitatii.

Piata imobiliara a terenurilor in zona este slaba pentru ca exista cerere mica datorita prudentei investorilor, precum si a influentelor pietei finaciare nationale si internationale, cat si a restrictiilor impuse la accesarea de credite.

III. ANALIZA CELEI MAI BUNE UTILIZARI

Analiza CMBU va oferi raspunsuri mai multor intrebari, avand in vedere potentialul lotului existent, va indica intensitatea cu care se poate utiliza dar si cea existenta. In cazuri mai dificile se impune o analiza CMBU care sa asigure un raspuns pertinent si plauzibil.

Cea mai buna utilizare este un concept deterministic care sustine ca utilizarea asteptata este utilizarea singulara si specifica ce conduce la maximizarea utilizarii terenului.

Conceptul CMBU - cea mai buna utilizare reprezinta alternativa cea mai favorabila de utilizare a proprietatii, selectata din diferite variante posibile de construire, ce va constitui baza de pornire si va genera ipotezele de lucru necesare aplicarii metodelor de evaluare in continuarea analizei din evaluarea de fata. Cea mai buna utilizare – este definita ca utilizarea probabila

RAPORT DE EVALUARE Nr.1558/12.03.2021 CLIENT : Orasul Cisnădie

rezonabil și legal a unui teren liber sau construit care este fizic posibilă, permisibilă legal, fezabilă financiar, care determină cea mai mare valoare.

CMBU este analizată în ipotezele următoare:

- cea mai bună utilizare a terenului liber.
- cea mai bună utilizare a terenului construit.

Cea mai bună utilizare a unei proprietăți imobiliare trebuie să îndeplinească patru criterii (teste):

- permisibilă legal;
- posibilă fizic;
- fezabilă financiar;
- maxim profitabilă.

La baza analizelor CMBU stau două concepte: probabilitate rezonabilă și fundamentare adecvată.

Aplicarea celor 4 teste implică o analiză de tip calitativ în urma căreia rezultatele vor confirma cea mai bună utilizare a terenului analizat.

Acest concept (CMBU) este adecvat în special în cazul terenurilor libere dar și a terenurilor construite când construcțiile și clădirile existente sunt vechi sau când structura zonei s-a modificat foarte repede ceea ce a dus la modificarea cererii și implicit a ofertei impunând noi standarde în cadrul pieței respective.

1. Permisibilitatea legală
2. Posibilitatea fizică a terenului poate permite dezvoltare de clădiri de talie mică.
3. Fezabilitatea proiectului.
4. Testul productivității maxime a terenului ca fiind liber.

Utilizarea rezonabilă, probabilă și legală a unui teren liber sau construit care este fizic posibilă, fundamentată adecvat, fezabilă financiar și are ca rezultat cea mai mare valoare.

Cea mai bună utilizare este analizată uzual în una din următoarele situații:

- cea mai bună utilizare a terenului liber
- cea mai bună utilizare a terenului construit

Permisa legal – în toate cazurile evaluatorul trebuie să determine care utilizări sunt permise de lege. El trebuie să analizeze reglementările privind zonarea, restricțiile de construire, normativile de construcții, restricțiile privind construcțiile din patrimoniu și siturile istorice, impactul asupra mediului. În ceea ce privește închirierea unei proprietăți pe termen lung, aceasta poate afecta cea mai bună utilizare a proprietății din cauza unor clauze în contractul de închiriere.

Fizic posibilă – dimensiunile, forma, suprafața, structura geologică a terenului și accesibilitatea unui lot de teren și riscul unor dezastre naturale, poate afecta utilizările unei proprietăți imobiliare. Evaluatorul are misiunea de a considera capacitatea și disponibilitățile utilitatilor publice (canalizare, apă, electricitate, gaze, agentul termic). Structura geologică a terenului poate împiedica (sau poate face scumpă) anumite utilizări ale proprietăților cum ar fi: clădiri cu regim înalt, subsolurile s.a. De asemenea, condițiile fizice influențează și costurile de conversie ale utilizării actuale în alta utilizare considerată mai bună.

Fezabilă financiar – toate utilizările din care rezultă fluxuri financiare pozitive sunt considerate ca fiind financiar fezabile. Pentru a determina care este fezabilitatea financiară, evaluatorul estimează veniturile generate de proprietate, scăzând din ele cheltuielile de exploatare inclusive impozitul pe profit, ceea ce conduce la venitul net. După aceasta se va calcula rata de fructificare a capitalului propriu și dacă aceasta este mai mare sau egală cu cea așteptată de investitori pe piața atunci utilizarea este fezabilă.

Maxim productivă – dintre utilizările fezabile financiar, cea mai bună utilizare este cea care

RAPORT DE EVALUARE Nr.1558/12.03.2021 CLIENT : Orasul Cismadie

conduce la cea mai mare valoare reziduala a terenului in concordanta cu rata de fructificare a capitalului ceruta pe piata pentru acea utilizare. Valoarea reziduala a terenului se poate determina estimand valoarea utilizarii propuse (teren si constructie) si scazand costul materialelor, manoperei, regiei si capitalului necesare realizarii constructiei. Valoarea terenului poate fi estimata prin capitalizarea venitului rezidual datorat terenului.

Cea mai buna utilizare potentiala a terenului este de obicei o utilizare pe termen lung si se presupune ca va ramane aceeaasi pe durata de viata economica sau utila a constructiilor.construit.

Tinand cont de caracteristicile terenului respectiv, cea mai buna utilizare este pentru **dezvoltare rezidentiala** .

IV. EVALUARE

Valoarea unui teren este influentata in permanenta de cerere si oferta. Anticiparea, schimbarea substitutia si echilibrul sunt principiile evaluarii care la randul lor au influenta asupra valorii terenului. Punctul de echilibru nu este atins, nici macar pe termen scurt de aceea valoarea terenului este in mare masura influentata de cerere

Evaluarea terenului

- Valoarea de piață a terenului trebuie estimată având în vedere cea mai bună utilizare a acestuia.
- Metodele de evaluare a terenului liber sunt următoarele: comparația directă, extracția, alocarea, metoda reziduală, capitalizarea rentei funciare, analiza parcelării și dezvoltării.
- Comparația directă este cea mai utilizată metodă pentru evaluarea terenului și cea mai adecvată atunci când există informații disponibile despre tranzacții și/sau oferte comparabile.

Atunci când nu există suficiente vânzări de terenuri similare pentru a se aplica comparația directă, se pot utiliza metode alternative, precum: extracția de pe piață, alocarea (proporția) și metode de capitalizare a venitului.

-Extracția de pe piață este o metodă prin care valoarea terenului este extrasă din prețul de vânzare al unei proprietăți construite, prin scăderea valorii contribuției construcțiilor, estimată prin

metoda costului de înlocuire net.

- Metoda alocării, cunoscută și ca metoda proporției, se bazează pe principiul echilibrului și pe principiul contribuției, care afirmă că există un raport tipic sau normal între valoarea terenului și valoarea proprietății imobiliare, pentru anumite categorii de proprietăți imobiliare, din anumite localizări.

-Metoda alocării nu este recomandată atunci când există informații suficiente privind tranzacții cu terenuri comparabile libere.

- Metodele de capitalizare a venitului utilizate pentru estimarea valorii terenului se bazează pe informații care adesea sunt dificil de obținut de către evaluator (de exemplu, rate de capitalizare credibile, distincte pentru teren și pentru construcții în cazul tehnicii reziduale a terenului).

-Aceste metode nu sunt, în general, utilizate ca metode principale de evaluare, exceptând situațiile speciale, cum este analiza parcelării și dezvoltării unui teren liber.

-Metoda reziduală poate fi utilizată în estimarea valorii terenului atunci când sunt îndeplinite cumulativ următoarele condiții:

a) valoarea construcției existente sau ipotetice, reprezentând CMBU a terenului ca fiind liber, este cunoscută sau poate fi estimată cu precizie;

b) venitul anual net din exploatare generat de proprietatea imobiliară este stabilizat și este

RAPORT DE EVALUARE Nr.1558/12.03.2021 CLIENT : Orasul Cisnădie

cunoscut sau poate fi estimat;

c) pot fi identificate pe piață ratele de capitalizare atât pentru teren, cât și pentru construcție;

d) dacă există autorizație de construire.

- Aplicabilitatea metodei reziduale este limitată deoarece pe piața internă, în prezent, există puține informații despre chirii pentru terenuri și despre rate de capitalizare numai pentru teren și, respectiv, numai pentru clădiri.

- Metoda capitalizării rentei funciare reprezintă o metodă prin care renta funciară este capitalizată cu o rată de capitalizare adecvată extrasă de pe piață pentru a estima valoarea de piață a dreptului de proprietate asupra terenului arendat/închiriat, adică a dreptului de proprietate afectat de locațiune.

- Dacă renta contractuală corespunde rentei de piață, valoarea estimată prin aplicarea ratei de capitalizare (adecvate) de pe piață va fi echivalentă cu valoarea de piață a dreptului de proprietate.

- Analiza parcelării și dezvoltării este o metodă foarte specializată, utilă numai în anumite cazuri de evaluare a

terenurilor care sunt suficient de mari pentru a fi divizate în parcele mai mici și vândute cumpărătorilor sau utilizatorilor finali.

Metoda este utilizată pentru evaluarea unui teren liber, având potențial de parcelare și (re)dezvoltare, prin analiza fluxului de numerar actualizat (analiza DCF).

- Metoda parcelării și dezvoltării este utilizată în studii de fezabilitate și în evaluări în care tranzacțiile/ofertele de loturi mari comparabile sunt rare

Având în vedere elementele caracteristice ale imobilului, amplasarea acestuia, scopul evaluării precum și informațiile disponibile, pentru determinarea acestei valori a fost aplicată tehnica comparației directe .

4.2.1 Comparația directă

Atunci când este utilizată metoda comparației directe, prevederile generale descrise în secțiunea „Abordarea prin piață” a prezentului Ghid, privind selectarea vânzărilor/ofertelor de pe piață și procesul de ajustare, pot fi aplicate pentru evaluarea terenului.

În aplicarea acestei metode sunt analizate, comparate și ajustate informațiile privind tranzacțiile și/sau ofertele și alte date privind terenuri similare, în scopul evaluării terenului subiect.

În procesul de comparare sunt luate în considerare asemănările și deosebirile dintre loturi, acestea fiind analizate în funcție de elementele de comparație.

Elementele de comparație includ: drepturile de proprietate transmise, condițiile de finanțare, condițiile de vânzare, cheltuielile efectuate imediat după cumpărare, condițiile de piață, localizarea, caracteristicile fizice, utilitățile disponibile și zonarea.

Comparabilele trebuie selectate dintre cele care au aceeași CMBU, diferențele identificate fiind legate de optimizarea utilizării și nu de natura/ tipul acesteia.

În ANEXA A este prezentată determinarea valorii de piață pentru teren prin tehnica comparației directe

VALOAREA DE PIATA ESTIMATĂ PRIN TEHNICA COMPARATIEI VANZARILOR	45.000 LEI echivalent 9.212 euro
---	---

RAPORT DE EVALUARE Nr.1558/12.03.2021 CLIENT : Orasul Cismadie

V. ANALIZA REZULTATELOR SI CONCLUZIA ASUPRA VALORII

Pentru reconcilierea rezultatelor, s-a procedat la revederea întregii lucrări, pentru a avea siguranța ca datele disponibile, tehnicile analitice, logica, raționamentele aplicate au condus la judecăți consistente.

Procesul de evaluare a constat în aplicarea a unei singure abordări de evaluare adecvate și s-a obținut următoarea valoare:

- Tehnica comparației vânzătorilor 45.000 LEI echivalent 9.212 EURO

Criteriile prin care se ajunge la estimarea valorii finale sunt: adecvarea, precizia și cantitatea de informații.

Adecvarea: tehnica comparației vânzătorilor la care există oferte suficiente;

Precizia: la tehnica comparației vânzătorilor au fost utilizate informații din piață,

Cantitatea de informații: la tehnica comparației vânzătorilor s-au folosit date de piață, pe care le considerăm relevante pentru această abordare

Evaluatorul apreciază că valoarea rezultată prin tehnica comparației vânzătorilor reprezintă valoarea de piață a proprietății.

Valoarea de piață:

45.000 LEI echivalent 9.212 EURO

valoare obținută prin tehnica comparației vânzătorilor

Valoarea nu reprezintă un fapt, ci o estimare a celui mai probabil preț care va fi plătit pentru bunuri sau servicii, la o anumită dată, în conformitate cu o anumită definiție a valorii.

Valoarea estimată este subiectivă. Ea este rezultatul analizelor evaluatorului și se bazează pe ipotezele și condițiile limitative enunțate în raport.

Opinia evaluatorului trebuie analizată în contextul economic general de la data evaluării în care are loc operațiunea de evaluare, stadiul de dezvoltare a pieței imobiliare și scopul prezentului raport. Dacă acesta se modifică semnificativ în viitor evaluatorul nu este responsabil decât în limita informațiilor valabile și cunoscute de acesta la data evaluării.

Deși estimările făcute s-au bazat pe cercetările și pe informațiile care au fost furnizate, evaluatorul nu garantează îndeplinirea exactă a acestora datorită modificărilor majore ce pot interveni pe piață într-un interval scurt de timp sau a situațiilor speciale ce pot interveni în tranzacția unei proprietăți. Astfel, valoarea estimată în urma evaluării proprietății trebuie considerată ca fiind „cea mai bună estimare”, a valorii proprietății în condițiile date de definiția Valorii de piață, așa cum apare ea în Standardele de Evaluare a Bunurilor ANEVAR 2020.

EVALUATOR AUTORIZAT,

Membru titular ANEVAR,

Ec Al.Tomi Sorin Toma

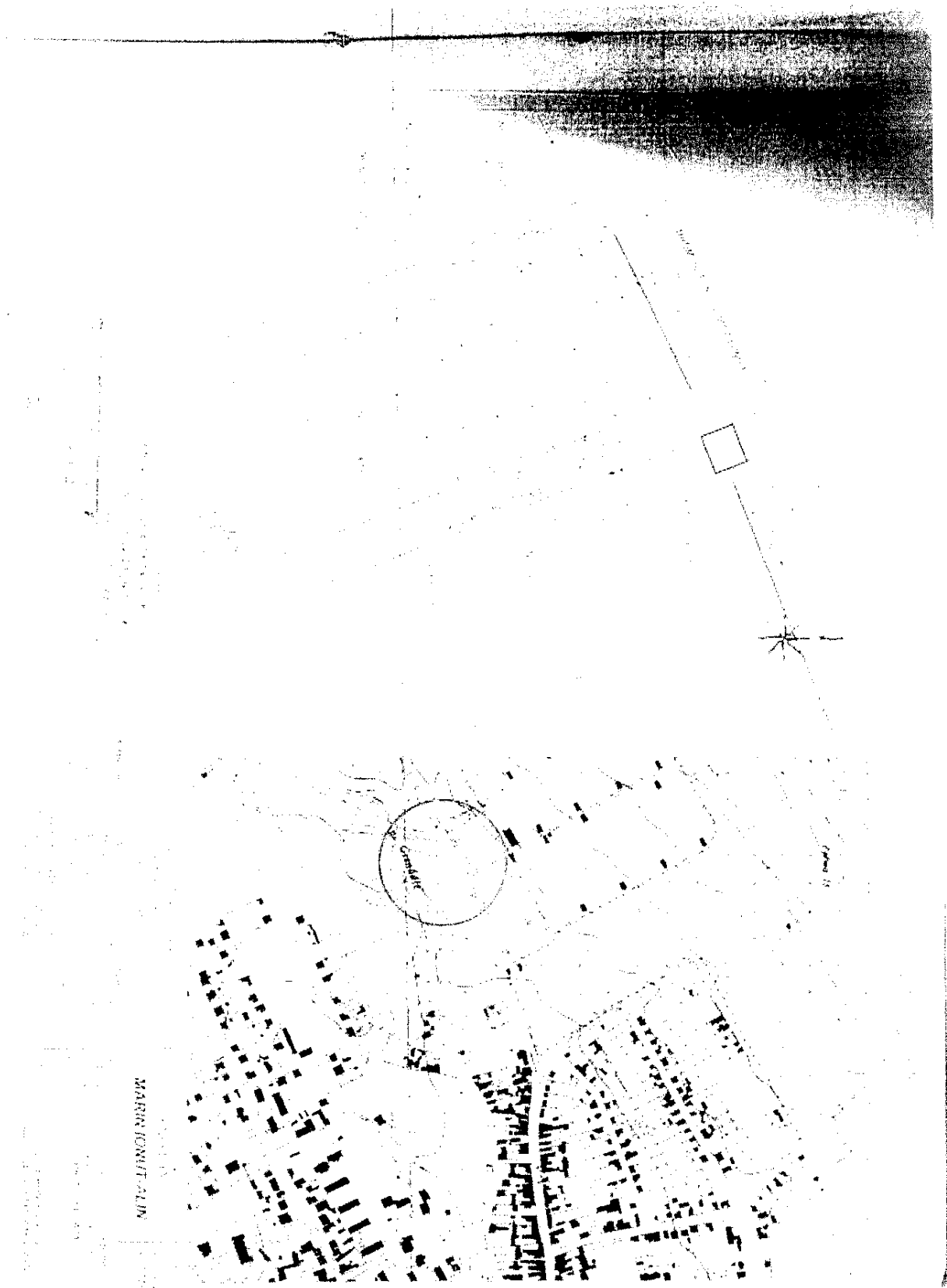
RAPORT DE EVALUARE Nr.1558/12.03.2021 CLIENT : Orasul Cismadie
Legitimatie nr 10106



VI. ANEXE

Localizare proprietate subiect:

RAPORT DE EVALUARE Nr.1558/12.03.2021 CLIENT : Orasul Cismadie



EvaluariAZ.ro

AL.TOMI SORIN TOMA EXPERT EVALUATOR
Membru titular ANEVAR leg. 10106
Web: www.EvaluariAZ.ro
Facebook: [FB.com/evaluariaz](https://www.facebook.com/evaluariaz)
Tel: +40 0723 006 291
Mail: office@evaluariaz.ro

RAPORT DE EVALUARE Nr.1558/12.03.2021 CLIENT : Orasul Cisnadie
Documentele de proprietate si cadastru

RAPORT DE EVALUARE Nr.1558/12.03.2021 CLIENT : Orasul Cisnadia

1

ANUL

1. CANTAR DE CARTE (VALORILE
DEBETATE)



A. BILANTUL DE BUNURI MATERIALE

1.1.1.

1.1.2.

1.1.3. Valoarea de intrare a bunurilor materiale

1.1.4. Valoarea de intrare a bunurilor materiale

1.1.5.

1.1.6. Valoarea de intrare a bunurilor materiale

1.1.7.

1.1.8. Valoarea de intrare a bunurilor materiale

B. Bilantul de Rezultatul activelor

1.2.1.

1.2.2. Valoarea de intrare a activelor

1.2.3.

1.2.4. Valoarea de intrare a activelor

1.2.5. Valoarea de intrare a activelor

1.2.6. Valoarea de intrare a activelor

1.2.7.

1.2.8. Valoarea de intrare a activelor

RAPORT DE EVALUARE Nr.1558/12.03.2021 CLIENT : Orasul Cismadie

AL.TOMI SORIN TOMA

Expert Evaluator Membru titular ANEVAR leg. 10106

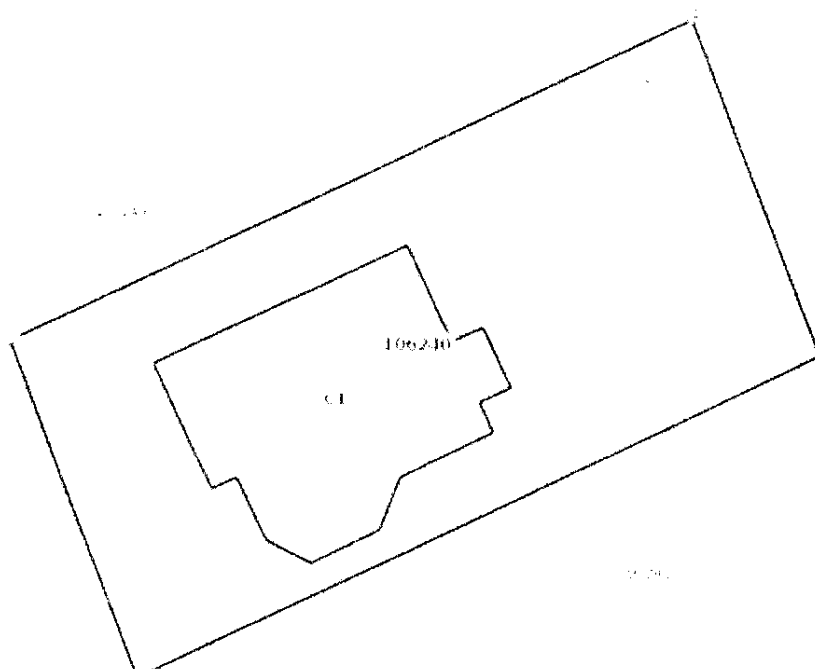
Web: www.EvaluariAZ.ro

Facebook: [FB.com/evaluariaz](https://www.facebook.com/EvaluariAZ)

Tel; +40 0723 006 291

Mail; office@evaluariaz.ro

RAPORT DE EVALUARE Nr.1558/12.03.2021 CLIENT : Orasul Cisladie



Date de facturare:

Date de semnarea raportului:


**RAPORT DE EVALUARE Nr.1558/12.03.2021 CLIENT : Orasul Cismadie
FOTOGRAFII**



RAPORT DE EVALUARE Nr.1558/12.03.2021 CLIENT : Orasul Cismadie



RAPORT DE EVALUARE Nr.1558/12.03.2021 CLIENT : Orasul Cismadie



RAPORT DE EVALUARE Nr.1558/12.03.2021 CLIENT : Orasul Cisnadie

Anexe de calcul:

NR. CF

106240 Nr. cad/Top

106240

Elemente de comparație	Terenul evaluat	Teren comparabil "A" (oferta)	Teren comparabil "B" (oferta)	Teren comparabil "C" (oferta)
Preț unitar vanzare / ofertare (Euro / mp)		28,00	15,00	19,00
Data ofertării		Martie 2021	Martie 2021	Martie 2021
Pret de vanzare negociat (Eur/mp)-5%		26,60	14,25	18,05
Drept de proprietate	Deplin	Deplin	Deplin	Deplin
ajustare pentru dr. de proprietate (euro / mp)		0%	0%	0%
		0	0	0
Preț ajustat (Euro / mp)		26,60	14,25	18,05
Restricții legale	in apropiere	similar	similar	similar
ajustare pentru restricții legale (Euro / mp)		0%	0%	0%
		0	0	0
Preț ajustat (Euro / mp)		26,60	14,25	18,05
Condiții ale pieței	la piața	la piața	la piața	la piața
ajustare pentru cond. de piața (Euro / mp)		0%	0%	0%
		0	0	0
Preț ajustat (Euro / mp)		26,60	14,25	18,05
Localizare	Cisnadie -Lunga FN	Cisnadie -superior	Cisnadie - inferior	Cisnadie -inferior -iesirea spre sibiu
		-10%	20%	15%
		-3	3	3
Preț ajustat (Euro / mp)		23,94	17,10	20,76
Caracteristici fizice teren - suprafata (mp)	384,00	450	2.554	4.300
ajustare pentru caracteristici fizice (Euro / mp)		0%	20%	20%
		0	3,42	4,15
Preț ajustat (Euro / mp)		23,94	20,52	24,91
Utilitățile tehnico-edilitare disponibile	apa ,gaz curent, canal	similar	similar	similar
ajustare pentru utilități (Euro / mp)		0%	0%	0%
		0	0	0
Preț ajustat (Euro / mp)		23,94	20,52	24,91
Deschidere (forma)	Acces -deschidere de 13,5	deschidere 14,33 ml raport laturi -similar	superior -deschidere 30 ml- superior	deschidere-34 ml rap. Laturi 1/3-superior
ajustare pentru deschidere (Euro / mp)		0%	-5%	-10%
		0,00	-1,03	-2,49
Preț ajustat (Euro / mp)		23,94	19,49	22,42
Amenajare	intravilan liber	intravilan	intravilan	intravilan
ajustare pentru încadrarea în PUZ. (Euro / mp)		0%	0%	0%
		0,00	0,00	0,00
Preț ajustat (Euro / mp)		23,94	19,49	22,42
ajustare totală brută		3	7	9
ajustare totală brută (% din prețul de vânzare)		9,5%	48,6%	49,2%
Preț ajustat (Euro / mp)	23,94	23,94	19,49	22,42

Suprafata teren exclusiv = 384,00 mp
 Valoare lei/Euro = 4,8849
 Valoare teren exclusiv = 44907 LEI
 Valoare totala teren rotunjita= 45.000 LEI
 echivalent 9.212 EURO

RAPORT DE EVALUARE Nr.1558/12.03.2021 CLIENT : Orasul Cisnadié

*NOTA; Negocierea: reprezinta procesul prin care doua sau mai multe parti intre care exista interdependenta dar si divergente opteaza in mod voluntar pentru conlucrare in vederea ajungerii la un acord reciproc avantajos. Quantumul negocierii este 5% intrucat pe de o parte oferta este mai mare decat cererea in zona iar pe de alta parte vanzatorii au tendinta sa creasca pretul de vanzare pentru a avea marja de negociere. Ajustarile din grila vin sa sustina comportamentul cumparatorului si al vanzatorului in cadrul unei tranzactii ipotetice, indiferent ca este criza sau crestere economica;vanzatorul nu este dispus sa negocieze puternic in interactiunea cu cumparatorul promitent din contra acesta se manifesta conform datelor din cadrul definitiei valorii de piata. Rata scaderii pretului de oferta din proprie initiativa este mai mare decat rata negocierii. Referitor la ajustarea din negociere se mentioneaza ca nu se regaseste in ajustarea totala bruta.

Ajustare

Ajustare restrictii legale este zero la toate comparabilele acestea neavand restrictii legale cunoscute

Ajustare pentru conditiile pietei nu se face la nici o comparabila

Ajustare pentru localizare :s-a aplicat ajustare pozitiva in cazul comparabilei B, C , aceasta este situata in zona periferica , mai departe de case si centrul orasulu , ajustare negativa la comparabila A este situata mai aproape de Sibiu;-s-a aplicat tehnica interviului;

Ajustare pentru suprafata : S-au aplicat ajustari pozitive la comparabila B, C intrucatb aceasta are suprafata mai mare fat ce o face mai putin atractiva pe piata imobiliara -s-a aplicat tehnica interviului


Ajustari pentru utilitati - nu s-au aplicat ajustari avand in vedere ca toate comparabilele beneficiaza de utilitati similare proprietatii evaluate ; tehnica interviului -fiind in intravilan acestea vor fi asigurate de oras;

Ajustare pentru deschidere - s-au aplicat ajustari negative la comparabila A,B,C acestea avand deschideri optime mai mari darsi raport laturi superior, -se considera optim raportul laturilor 1/3 ;-tehnica interviului

Ajustare pentru zonare -nu s-au aplicat ajustari zona cu dezvoltare similara pe segmentul rezidential;

Date despre vânzari și cotații

Comparabila A



RAPORT DE EVALUARE Nr.1558/12.03.2021 CLIENT : Orasul Cisnădie

Specificatii

Suprafata terenului 450,0 m2


Descriere

De vanzare parcele teren intravilan pe Calea Cisnădiei, vis a vis de casa de apa pe strada Deltaplanului si Soimii Magurii

Pret 28 eur/mp Deltaplanului
30 eur/mp Soimii Magurii

<https://www.romimo.ro/anunturi/immobiliare/de-vanzare/terenuri/teren-intravilan/anunt/parcele-teren-intravilan-calea-cisnădiei-str-deltaplanului-si-soimii-magurii/218850f46i6d7320e68g9g8g12655176.html>

Comparabila B




Proprietar, vand Teren Intravilan 2554 m2 in Cisnădie. Pret 15eur /m2 negociabil. Sunati la numarul de telefon pentru localizare si mai multe detalii. , suprafata totala: 2554, Front stradal: 30. Imprejmuat si nu mai are pomii.

<https://www.publi24.ro/anunturi/immobiliare/de-vanzare/terenuri/teren-intravilan/anunt/teren-intravilan-2554-m2-in-cisnădie-judetul-sibiu/7b006472786d6551.html>

Comparabila C

RAPORT DE EVALUARE Nr.1558/12.03.2021 CLIENT : Orasul Cisnădie



Agentia Oglan Imobiliare ofera spre vanzare in Exclusivitate teren intravilan situat in Cisnădie. Locatia este ideal pentru investitii hala productie case spatii servicii.

Suprafata teren 4.300 mp
Deschidere la strada: 34 ml
Cu utilitati la limita de proprietate.

Terenul beneficiaza de PUZ aprobat de Consiliul Local Cisnădie si avizat de Consiliul Judetean Sibiu pentru Construire hala productie imprejmuire si utilitati

Regimul de inaltime stabilit prin PUZ este: P+E pentru hala de productie si P+3E pentru cartier rezidential


Procentul de ocupare a terenului: POT 60 %
Coeficientul de utilizare a terenului: CUT 24 %

Pret de vanzare: 19 Euro / mp
Pret total: 81.700 Euro
Tel.: 0744.81.44.83


<https://www.romimo.ro/anunturi/immobiliare/de-vanzare/terenuri/teren-intravilan/anunt/teren-4-300-mp-ideal-investitii-in-cisnădie/95g17d5g112h78h81297735d6dg20hd5.html>

Alte comparabile

RAPORT DE EVALUARE Nr.1558/12.03.2021 CLIENT : Orasul Cisnădie



terenul este intravilan are o suprafata de 6000 mp. cu o deschidere la soseaua de 20 m,si o lungime de 300 m.este bine amplasat,peste drum se afla statia de filtrarea apei,dintre Cisnădie si Sibiu,curentul si apa se afla peste drum la 8m.distanta. Pret 17 euro/mp
<https://homezz.ro/teren-intravilan-6000mp-584366.html>




Vand teren intravilan 10500 mp. situat in Cisnădie pe soseaua Selimbarului, cu deschidere de 35 ml. la strada.Terenul are destinatia din PUG Cisnădie M1-ZONA MIXTA REZIDENTIAL-SERVICII;L2- SUBZONA LOCUINTELOR INDIVIDUALE SI COLECTIVE MICI SITUATE IN NOILE EXTINDERI. Utilitatile sunt in fata terenului iar zona este linistita

RAPORT DE EVALUARE Nr.1558/12.03.2021 CLIENT: Orasul Cisnadie

cu case noi si functiuni industriale cu o priveliste foarte frumoasa.
Pret 25 euro/mp. Tel. 743863159

Anunturi publicate de: Clarius Imobiliare

Clarius Imobiliare este o companie de servicii imobiliare care ofera servicii de intermediere in vanzarea si cumpararea de imobile, inchiriere, evaluare si consultanta imobiliara. Clarius Imobiliare este o companie de servicii imobiliare care ofera servicii de intermediere in vanzarea si cumpararea de imobile, inchiriere, evaluare si consultanta imobiliara.



imobsib

Video prezentare: [https://www.youtube.com/watch?v=...](#)



Oferim spre vanzare teren intravilan de constructii, in suprafata de 14.400 mp, parcelat (suprafete cuprinse intre 528 - 800 mp) deschidere 77 m la drum asfaltat, situat la iesirea din Cisnadie spre Cisnadioara pe partea stanga, zona Complex sportiv, patinuar, strand, cu acces auto, zona in plina dezvoltare, cu o panorama deosebita spre cetatea din Cisnadioara. Se vinde doar intreaga parcela de 14.400 mp. Pret 25 euro/mp.

www.imobiliare.ro/...
0723 006 291

**PRESEDINTE DE SEDINTA,
DOINA CLAUDIA DRUTA**



**CONTRASEMNEAZA,
SECRETAR GENERAL,
CIPRIAN CONSTANTIN RUSU**

100

100

100

100

100

100

100

100