

ROMANIA
JUDETUL SIBIU
CONSILIUL LOCAL CISNĂDIE

HOTARAREA NR. 17

privind efectuarea reglementării tehnico-juridice a imobilelor teren identificate în CF nr.105300 Cisnădie (CF vechi nr. 533), nr.top 597 Cisnădioara și CF nr. 111023 Cisnădie (CF vechi nr. 2701), nr.top 598 Cisnădioara, situate în Cisnădioara FN

Consiliul Local al orașului Cisnădie, întrunit în ședință publică ordinară din data de 25 ianuarie 2018, în număr de 16 consilieri,

Analizând raportul de specialitate nr. 15920/05.12.2017 al Direcției Tehnice, privind efectuarea reglementării tehnico-juridice a imobilelor teren identificate în CF nr.105300 Cisnădie, (CF vechi 533) nr.top 597 Cisnădioara și CF nr.111023 Cisnădie (CF vechi nr.2701), top 598 Cisnădioara;

Văzând avizul comisiei economico-financiare, agricultură, programe de dezvoltare, al comisiei tehnice, amenajarea teritoriului, administrarea domeniului public-privat, gospodărie comunală, mediu și turism și al comisiei juridice, ordine publică, sănătate, protecție socială, învățământ, cultură, culte, tineret și sport;

Ținând cont de faptul că imobilele identificate în CF 105300 Cisnădioara și CF 2701, top 598 Cisnădioara nu fac parte din domeniul public sau privat al statului, nu fac obiectul legilor reparatorii sau al vreunui litigiu aflat pe rolul instanțelor judecătorești;

În baza art.879 alin.(1) din Codul Civil și alin.(5), art.880;

În temeiul prevederilor art. 36 alin (2) lit."c" și alin (5) lit. "c", art.45 alin.(3) și art.115 alin (1), lit."b", din Legea nr. 215/2001 privind administrația publică locală, republicată, cu modificările și completările ulterioare;

HOTĂRĂȘTE:

Art.1 Se însușește lucrarea topografică întocmită de expert autorizat PF Chilom Ștefan – Daniel, înregistrată la Primăria orașului Cisnădie cu nr. 276/09.01.2018, conform anexei nr.1 din prezenta hotărâre.


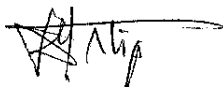
Art.2 Se aprobă alipirea imobilului teren identificat în CF nr.111023 Cisnădie (CF vechi nr. 2701), Nr. top 598 Cisnădioara, în suprafață din acte de 421 mp și măsurată de 461 mp, situat în Cisnădioara FN, cu imobilul teren identificat în CF nr.105300 Cisnădie,(CF vechi 533) Nr. Top 597 Cisnădioara, în suprafață din acte de 421 mp și măsurată de 461 mp, situat în Cisnădioara, rezultând un imobil teren în suprafață totală din acte de 842 mp și măsurată de 922 mp, proprietatea Domeniului Privat al orașului Cisnădie.

Art.3 Ducerea la îndeplinire a prezentei hotărâri se asigură de primarul orașului Cisnădie, prin compartimentele subordonate.


Art.4 Comunicarea și afișarea prezentei se vor face prin grija direcției administrație publică locală.

Adoptată în Cisnădie la data de 25 ianuarie 2018, cu 15 voturi "pentru" și 1 abținere .

**PREȘEDINTE DE ȘEDINȚĂ,
DĂNUȚ MIHAI FILIP**



**CONTRASEMNEAZĂ,
SECRETAR,
CIPRIAN-CONSTANTIN RUSU**



Difuzare:

- dl. Prefect al județului Sibiu
- dl. Primar al orașului Cisnădie
- dl. Viceprimar al orașului Cisnădie
- secretar
- contabilitate
- direcția economică
- direcția tehnică
- serviciul de cadastru și agricultură
- expert topografic
- dosar ședință
- evidență hotărâri
- Oficiul de Cadastru și publicitate imobiliară
- Afișaj